
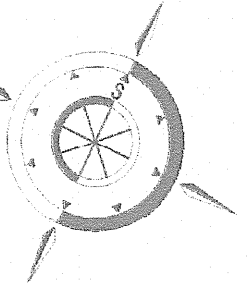
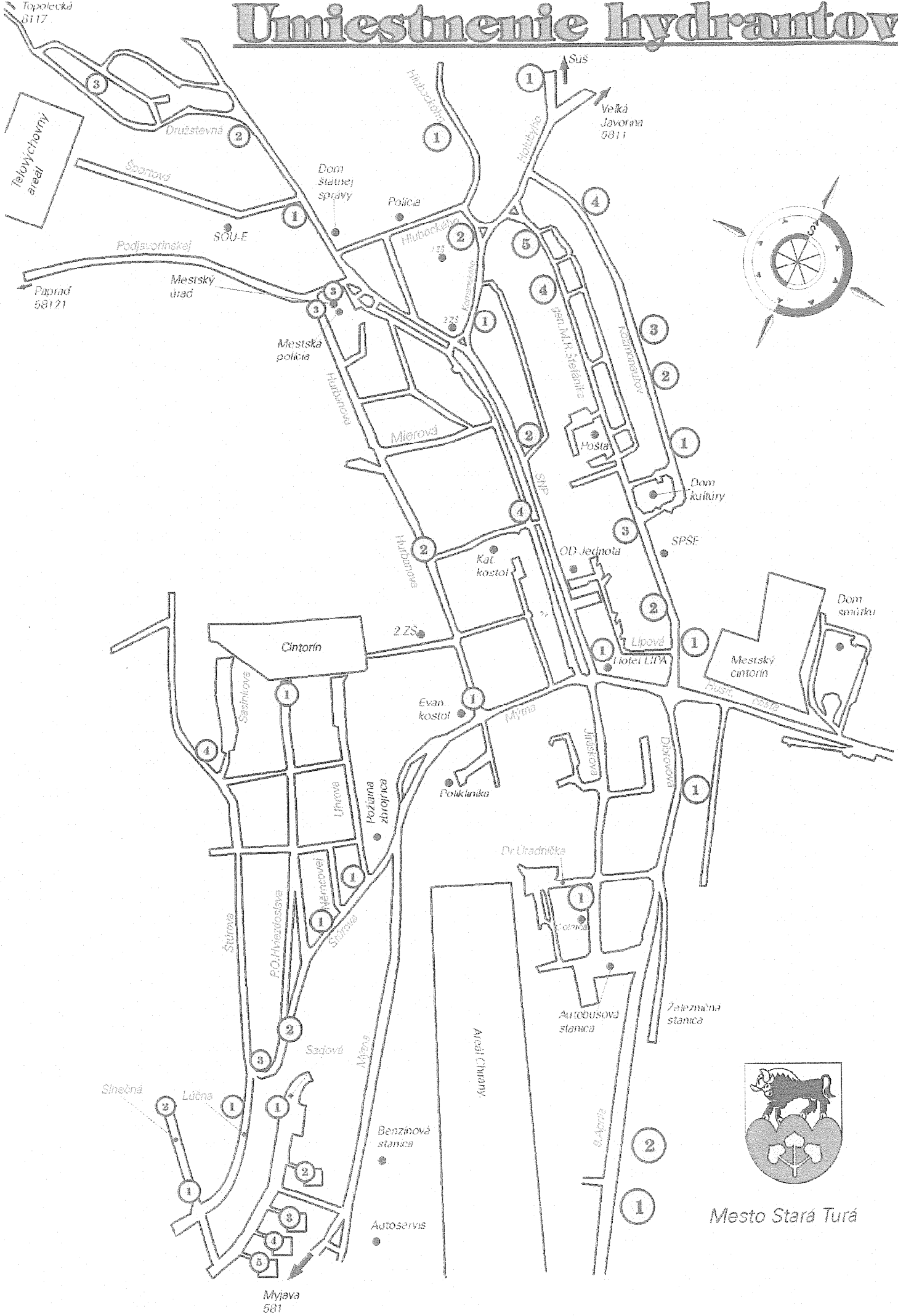


Umiestnenie hydrantov



Mesto Stará Turá

Myjava 581

LEGENDA - HYDRANTY

ULICA :

Dibrovova : =1= *pri dome č.236 – chodník*

8. Apríla : =1= *medzi domom č. 206 – 205 chodník*
=2= *dom č.771 chodník*

Jiráskova : =1= *roh chodníka*

Gen.M.R.Štefánika : =1= *chodník*
=2= *trávnatý porast medzi vchodom č. 96-94*
=3= *roh parkoviska chodník*
=4= *areál v rohu pri oplotení (firma MEDINA)*
=5= *areál pri plote 10 m od bránky smer Vadovce*

Kozmonautov : =1= *chodník č. domu 403*
=2= *chodník č. domu 408*
=3= *chodník č. domu 413*
=4= *chodník č. domu 424*

Holubyho : =1= *predposledný dom okraj komunikácie*

Hlubockého : =1= *pri dome č. 312*
=2= *oproti vchodu do UŠ*

Komenského : =1= *chodník*

SNP : =1= *chodník*
=2= *chodník*
=3= *chodník roh*
=4= *okraj komunikácie oproti Drogerii*

Družstevná : =1= *okraj komunikácie oproti domu č. 438-439*
=2= *okraj komunikácie pred domom č. 489*
=3= *v záhradke pred domom č. 471 88*

Hurbanova : =1= *v strede komunikácie I. Vchod č. 136/2*
=2= *v strede komunikácie*
=3= *v strede komunikácie*

Uhrova : =1= *pri dome č. 660/1*

Štúrova : =1= *pri dome č. 653*
=2= *pri dome č. 612*
=3= *vedľa komunikácie*
=4= *pri dome č. 599*

P.O.Hviezdoslava : =1= *pri dome č. 716 75*

Slnečná : =1=
=2=

Lúčna : =1=

Sadová : =1=
=2=
=3=
=4=
=5=

ulica	U- CH- T- poloha ulica chodník tráva	tlak	P N nadzemný podzemný	GPS	
				E °	N °
M.R.Štefánika	CH	60	P	17.69677	48.77804
M.R.Štefánika	T	60	P	17.68997	48.78270
M.R.Štefánika	T	60	P	17.69155	48.78174
M.R.Štefánika	T	60	P	17.69379	48.78029
M.R.Štefánika	T	60	P	17.69444	48.77991
M.R.Štefánika	T	60	P	17.69567	48.77889
SNP	CH	60	P	17.69509	48.77739
SNP	CH	60	P	17.69209	48.77988
SNP	CH	60	P	17.69102	48.78031
SNP	CH	60	P	17.68994	48.78099
SNP	CH	60	P	17.68682	48.78077
SNP	CH	60	P	17.69319	48.77781
Hurbanova	U	60	P	17.78070	48.75404
Hurbanova	U	60	P	17.69328	48.77626
Hurbanova	U	60	P	17.68765	48.77980
Kozmonautov	U	60	P	17.69490	48.78061
Kozmonautov	CH	60	P	17.69090	48.78332
Družst./Športová	CH	60	P	17.68549	48.78160
Družstevná	T	60	P	17.67784	48.78210
Družstevná	T	60	P	17.68348	48.78227
Mierová	CH	60	P	17.69042	48.77894
Hlubockého	U	60	P	17.68752	48.78180
Hlubockého	U	60	P	17.68799	48.78346
Holubyho	U	60	P	17.68709	48.79034
Komenského	CH	60	P	17.68866	48.78262
Husitská	U		P	17.70458	48.77824
Husitská	U		P	17.70103	48.77790
Dibrovova	CH	60	P	17.69767	48.77687

8. apríla	CH	60	P	17.70013	48.77124
8. apríla	CH	60	P	17.69926	48.77329
8. apríla	T	60	P	17.69956	48.76735
8. apríla	T	60	P	17.70019	48.76913
Mýtina	CH	60	P	17.69423	48.77199
Mýtina	T	60	P	17.69277	48.77515
Mýtina	CH	60	P	17.69282	48.77430
Jiráskova	CH	60	P	17.69643	48.77575
Jiráskova	CH	60	P	17.69681	48.77528
Jiráskova	CH	60	P	17.69746	48.77459
Štúrova	CH	40	P	17.69253	48.77236
Štúrova	U	40	P	17.69265	48.77068
Štúrova	T	40	P	17.69252	48.77008
Štúrova	U	40	P	17.68802	48.77389
Uhrova	CH	40	P	17.69271	48.77321
Hviezdoslavova	CH	30	P	17.68927	48.77520
Sasinkova	T	30	P	17.68869	48.77420
Lúčna	T	30	P	17.69264	48.76949
Slnečná	U	30	P	17.69220	48.76922
Slnečná	U	30	P	17.69249	48.76897
Sadová	U	40	P	17.69464	48.76903
Sadová	U	40	P	17.69460	48.76816
Sasinkova	CH	30	P	17.68822	48.77512
Dubník I	T		P	17.69925	48.75737
Dubník I	T		N	17.69479	48.76323
Drgoňova dolina	T		P	17.63321	48.76468
Drgoňova dolina	T		P	17.63444	48.76437
Drgoňova dolina	T		P	17.66016	48.76911

Mesto Stará Tura