



Stará Turá - zóna Mierová

záverečná správa z dotazníkového prieskumu

Dotazníkový prieskum - zóna Mierová

Mesto Stará Turá pripravuje návrh na revitalizáciu zóny Mierová formou architektonickej súťaže. V rámci prípravy zadania súťaže bol uskutočnený dotazníkový prieskum, ktorého výsledky pomôžu lepšie nastaviť budúce fungovanie tohto významného verejného priestoru.

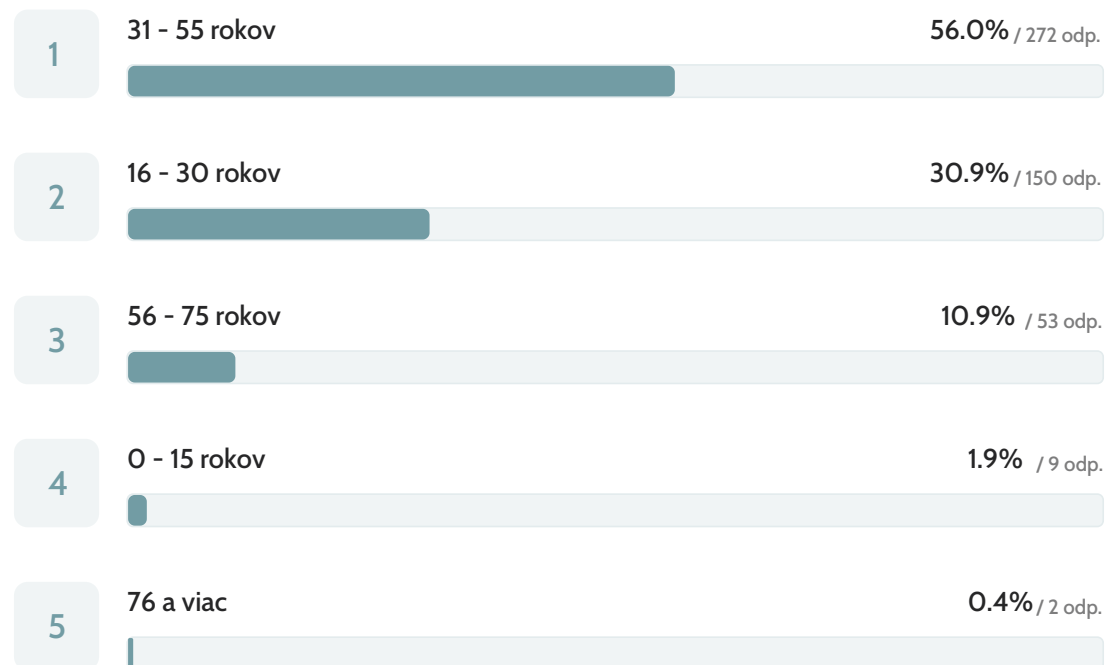
Dotazníkový prieskum sa týkal súčasného využitia a budúcej podoby zóny Mierová v meste Stará Turá. Dostupný bol online v termínoch 11.05.2021 - 23.05.2021 cez platformu Typeform. Bol zverejnený na webstránke mesta, oficiálnych kanáloch mesta Stará Turá a iných stránkach na sociálnych sieťach. Dotazník obsahoval uzavreté aj otvorené otázky a bol anonymný. Jeho výsledky budú použité ako podklad pre zadanie architektonickej súťaže.

Prieskumu sa vzhľadom na počet obyvateľov mesta Stará Turá (9 076 v roku 2016) zúčastnil relatívne vysoký počet respondentov. Zaznamenali sme spolu 486 odpovedí. Zachytili sme veľkú skupinu ľudí v produktívnom veku (31 - 55 rokov), ktorá tvorila 56% respondentov. Mladí ľudia do 30 rokov tvorili tretinu respondentov. Úspechom bolo zapojenie seniorov do online dotazníka; bežne je ťažké ich osloviť len online nástrojmi. Napriek tomu sa ich zapojilo dostatočné množstvo a skupina vo veku 56 - 75 rokov tvorila desatinu respondentov. Dotazník vyplnilo viac žien (58 %) ako mužov. Skoro polovica respondentov uviedla, že bývajú v bezprostrednej blízkosti riešeného územia. Každý deň alebo niekoľkokrát za týždeň sa v území pohybuje až 70% respondentov. Podarilo sa nám teda zachytiť komplexnú vzorku obyvateľov s dobrou skúsenosťou s územím.



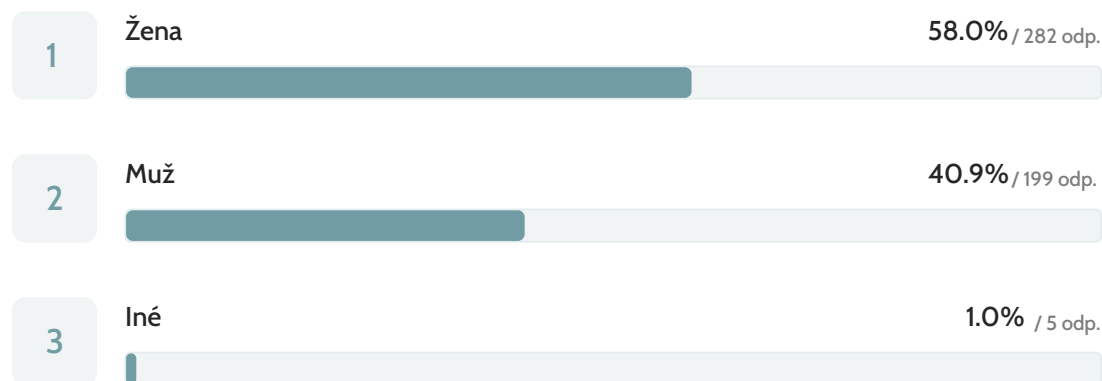
Základné údaje o respondentoch

Uved'te Váš vek



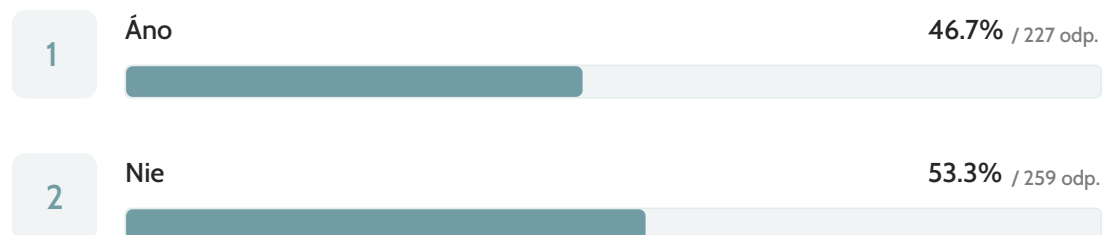
Otázka č. 2

Uved'te Vaše pohlavie



Otázka č. 3

Bývate v bezprostrednej blízkosti riešeného územia?



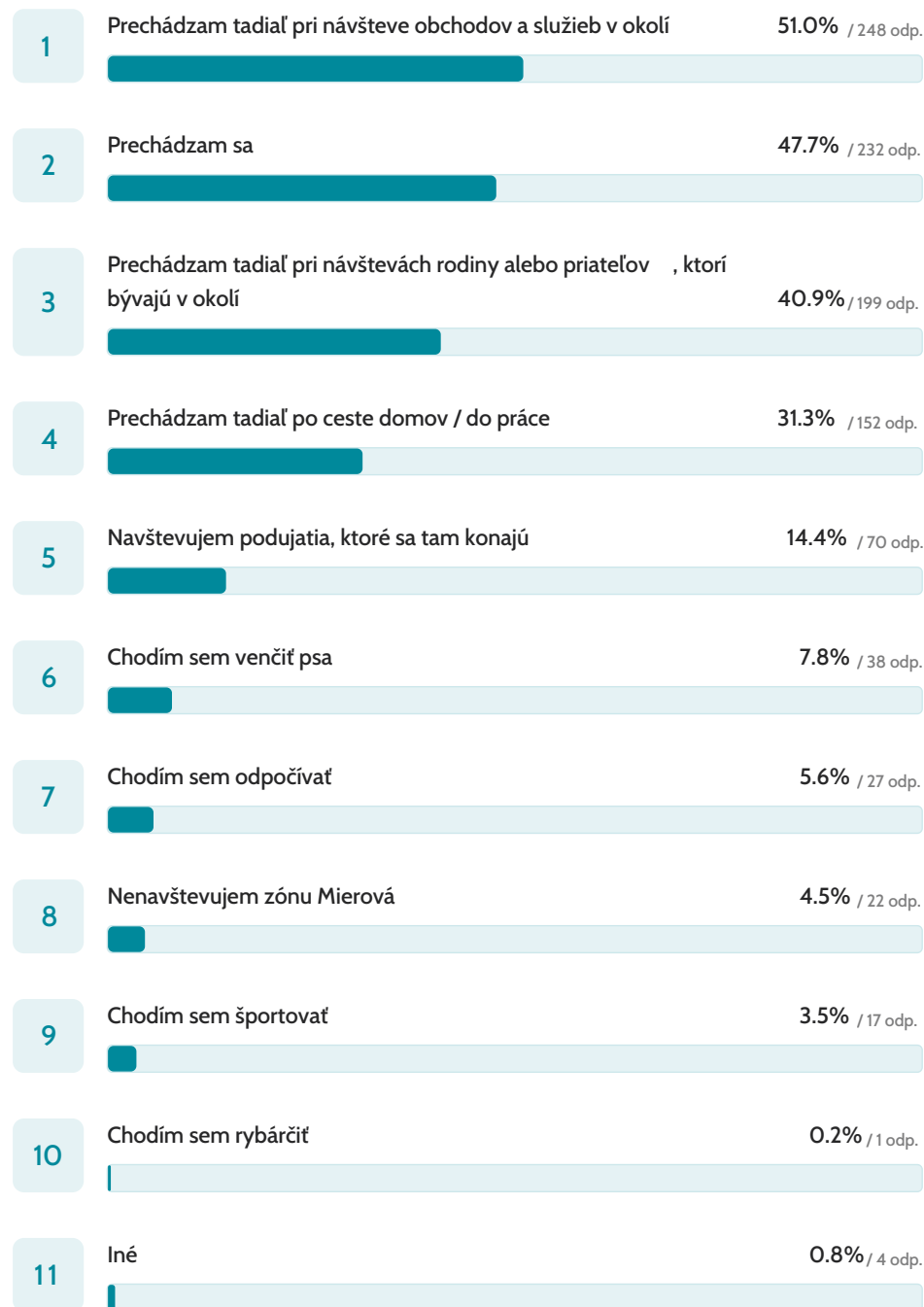


Súčasný stav zóny Mierová

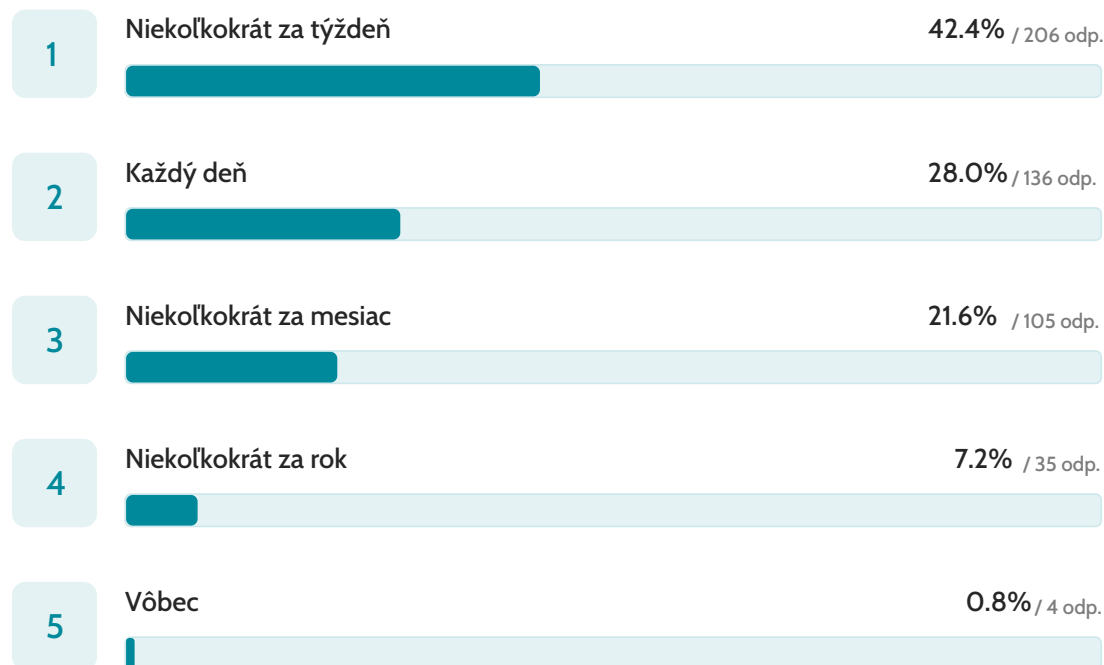
Otázka č. 4

Aký je dôvod Vašej návštevy zóny Mierová?

Vyššie tretina respondentov cez zónu Mierová prechádza po ceste domov. Väčšina respondentov zónou len prechádza pri návšteve obchodov, služieb alebo rodiny a priateľov žijúcich v okolí. Menej respondentov uviedlo, že zónou nielen prechádzajú, ale tu aj trávia čas, napríklad navštevujú podujatia, venčia tu psa. Len minimum sem chodí odpočívať, športovať alebo rybáčiť.



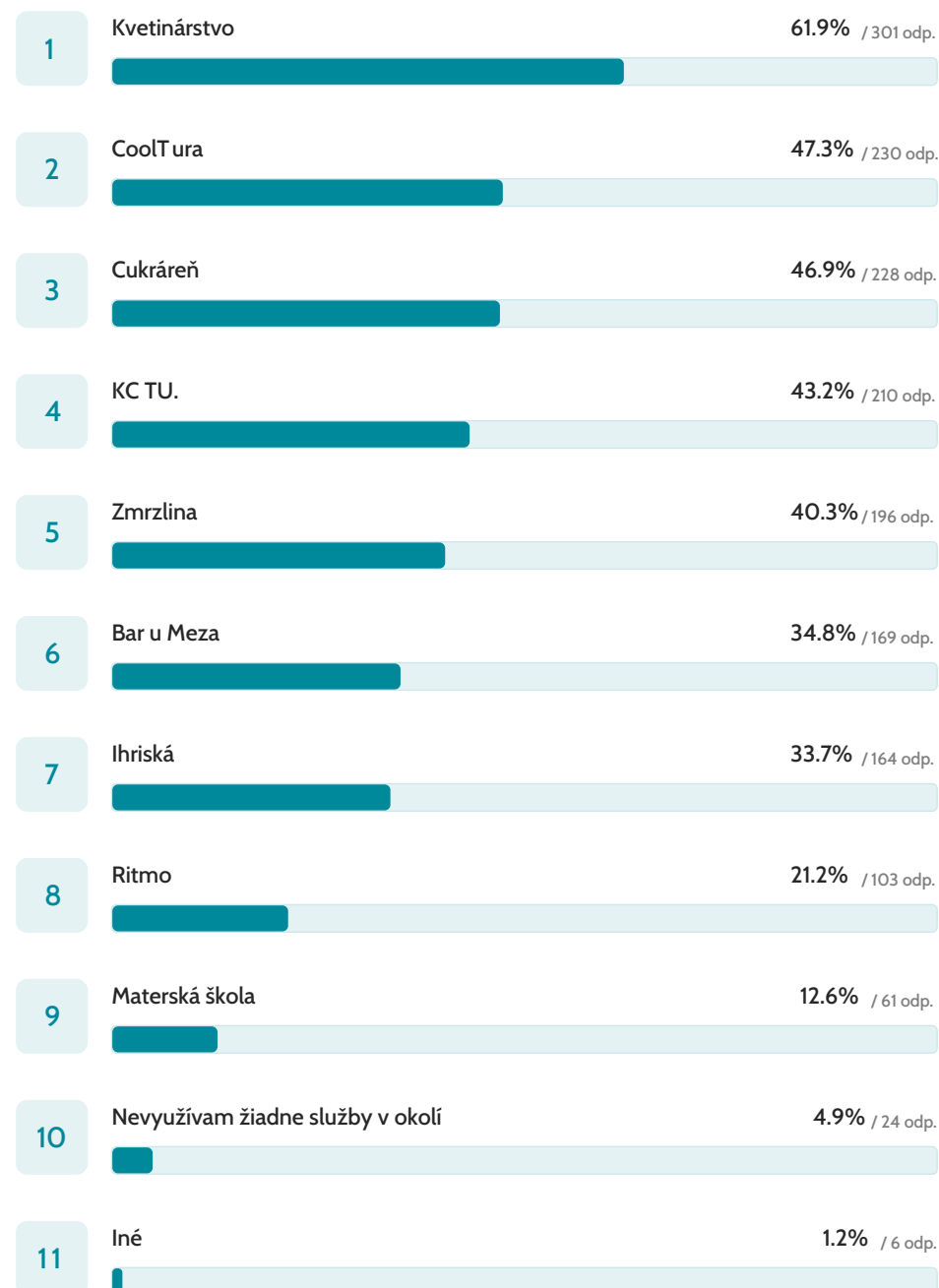
Ako často sa pohybujete v zóne Mierová?



Otázka č. 6

Aké služby v okolí zóny Mierová využívate?

Najväčším lákadlom zóny je podľa odpovedí respondentov kvetinárstvo (61,9 %). Návštevníci zóny sem chodia aj kvôli kaviarni CoolTura (47,3 %), kultúrnemu centru TU (43,2 %), cukrárni (46,9 %), zmrzline (40,3 %), barom u Meza (34,8 %) a Ritmo (21,2 %). Ďalší respondenti prechádzajú cez zónu kvôli blízkym ihriskám (33,7 %) a materskej škole (12,6 %). Skoro 5% respondentov nevyužíva žiadne služby v okolí. Aj keď je okolie zóny Mierová zaujímavé z hľadiska služieb a vybavenosti, samotné územie nepredstavuje atraktor pre obyvateľov.

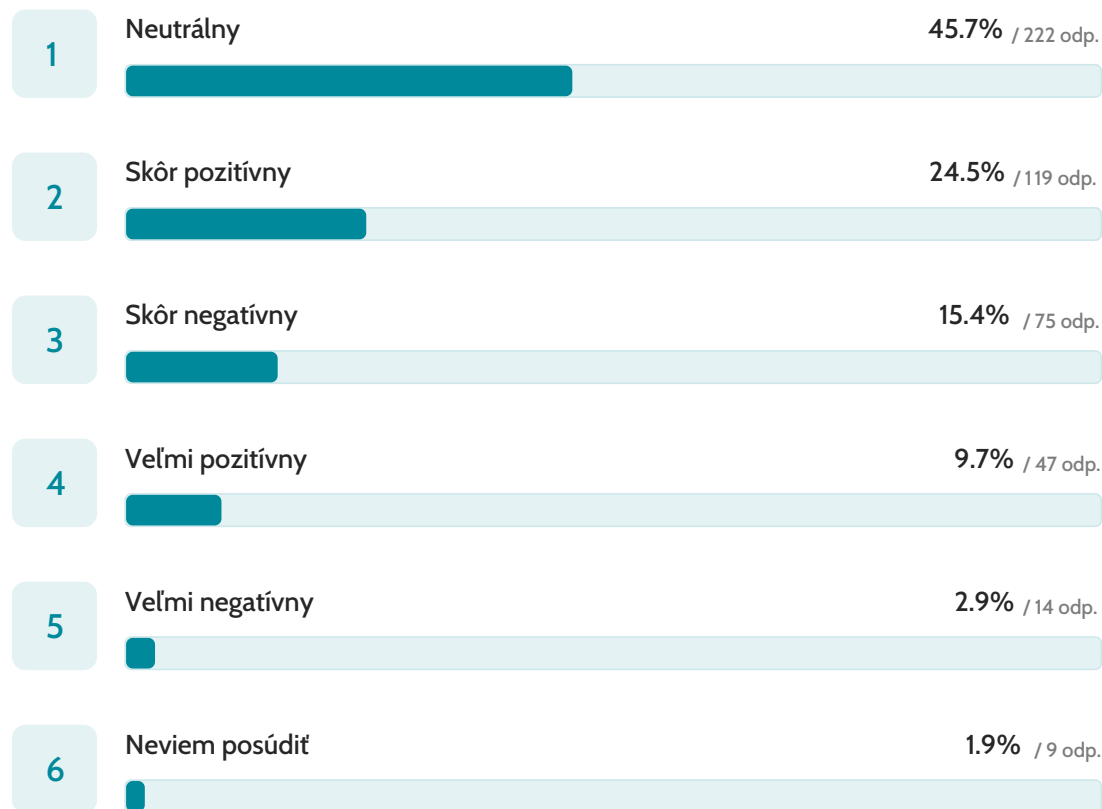


Otázka č. 7

Ako by ste charakterizovali Váš vzťah k súčasnej podobe zóny Mierová?

Skoro polovica respondentov uviedla, že k priestoru má neutrálny vzťah. Vyše tretina oslovených ale uviedla, že majú k priestoru pozitívny alebo veľmi pozitívny vzťah. Na tomto fakte je možné stavať pri budúcej rekonštrukcii priestoru, ktorý si tak môže nájsť ďalších fanúšikov. Negatívny alebo veľmi negatívny vzťah k priestoru malo menej ako 20% opýtaných.

“kedysi tam bolo “zburko” ako hovorili naše deti -kopcovitá dráha na jazdenie a skákanie na bicykloch a kolobežkách, preliezačky a hojdačky a “šúlková dráha”-šmýkalka, zostavená z valčekov”



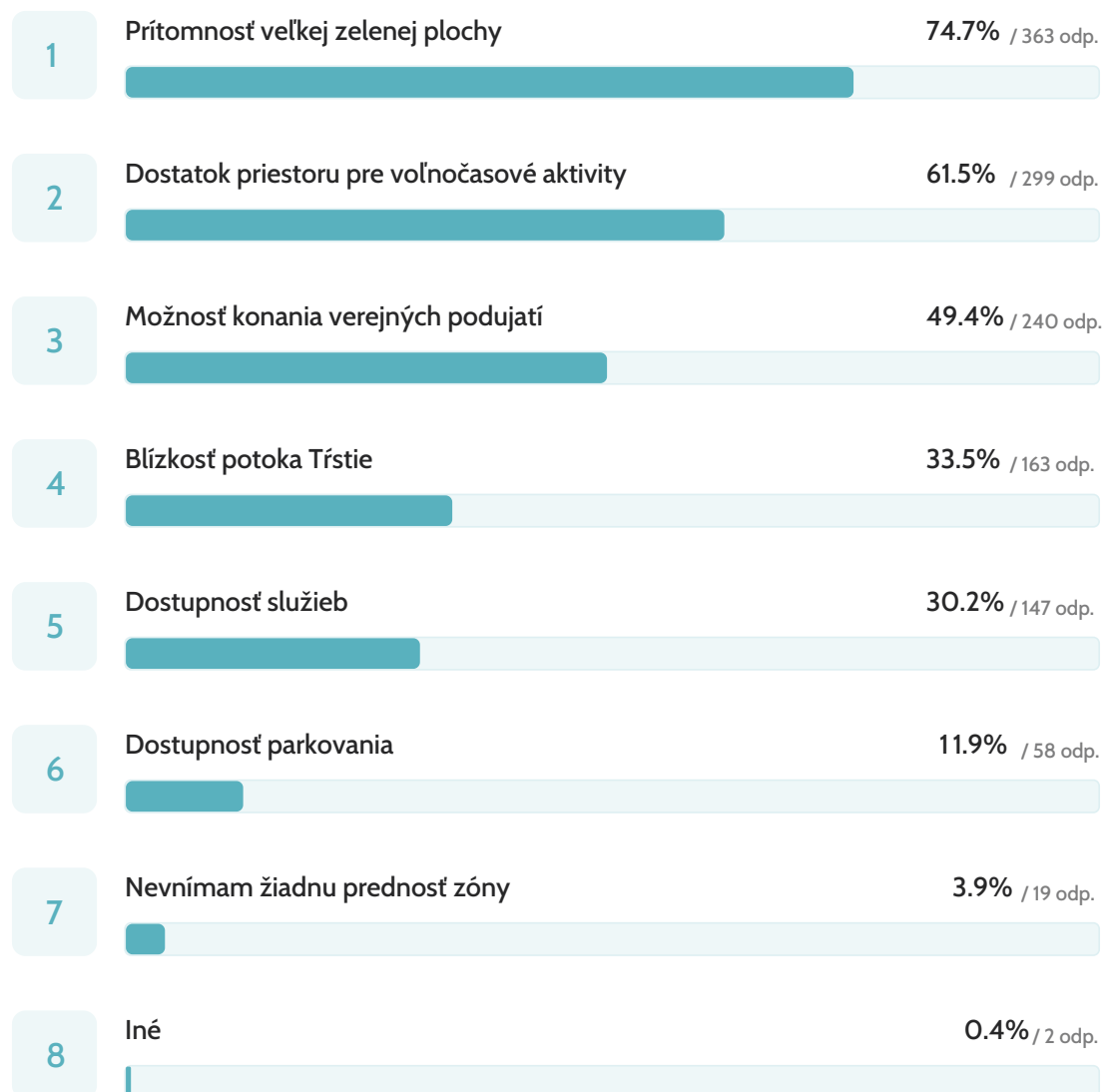


Potenciál rozvoja zóny Mierová

Otázka č. 8

Čo vnímate ako najväčšie prednosti zóny Mierová?

Za najväčšiu prednosť územia respondenti považujú jeho veľkosť - buď ako zelenú plochu (74,7 %) alebo plochy pre voľnočasové aktivity (61,5 %) alebo podujatia (49,4 %). Ako prednosť opýtaní určili aj prítomnosť potoka Trstie (33,5 %). Môžeme predpokladať, že potok je vnímaný pozitívne kvôli prítomnosti zelene, možnosti ochladenia alebo poskytovaní tieňa. Ďalšou prednosťou územia je, podľa respondentov, blízkosť služieb (30,2 %). Tie predstavujú kľúčové lákadlo aj pre budúcu podobu priestoru. Iba 4% opýtaných nevnímajú žiadnu prednosť priestoru.

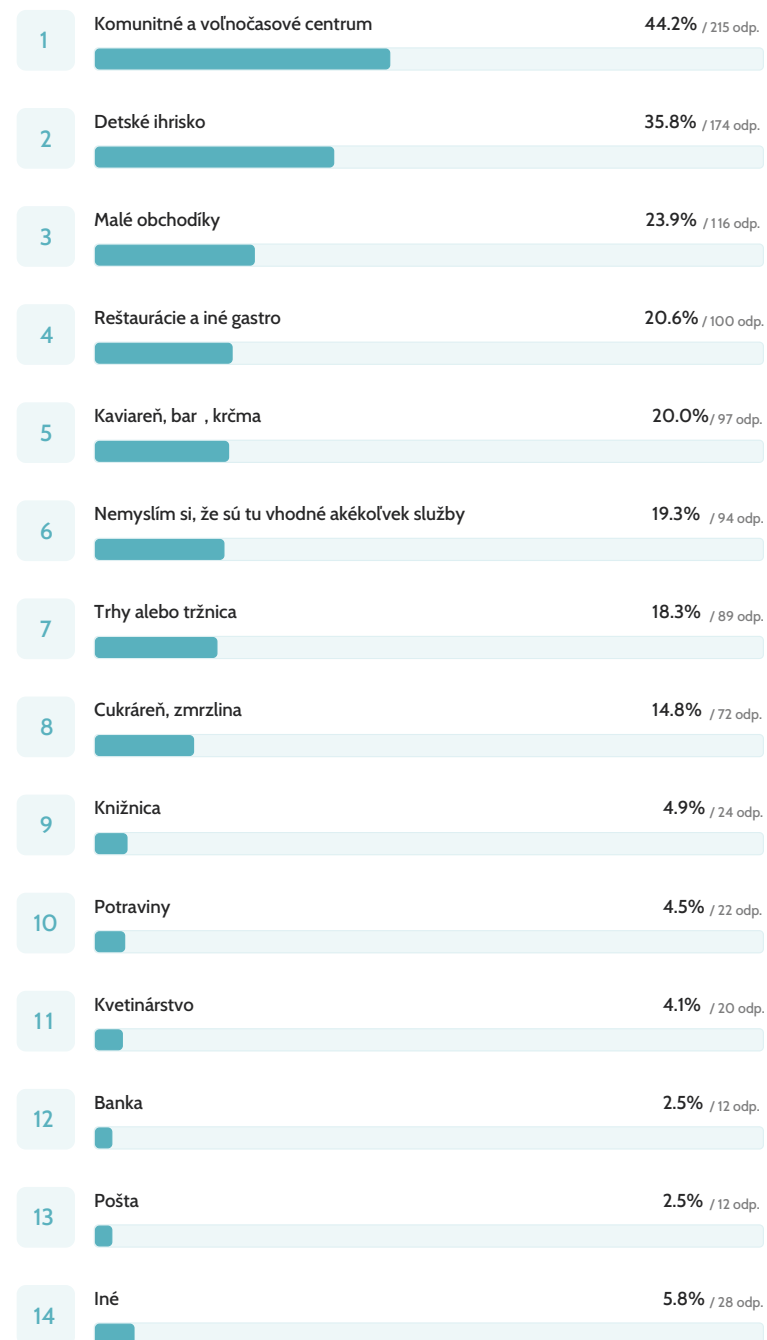


Otázka č. 9

Aké služby v zóne Mierová si viete predstaviť?

V otázke smerujúcej k budúcnosti zóny Mierová sa respondenti v najväčšej miere vyjadrili za funkcie komunitného a voľnočasového centra (44,2 %) alebo detského ihriska (38,5 %). Ďalšie odpovede smerovali k doplnení funkcií ako napríklad malé obchodíky (23,9 %), reštaurácia (20,6 %), kaviareň, bar, krčma (20 %). Skoro pätina respondentov si myslí, že v priestore žiadne služby nie sú vhodné. Ďalšie početné odpovede na otázku, aké služby si viete v zóne Mierová predstaviť, smerovali k funkcii trhov, tržnice (18,3 %) alebo cukrárne, zmrzliny (14,8 %). Opýtaní si v zóne predstavujú aj knižnicu, potraviny, kvetinárstvo, banku alebo poštu. Jednotlivci uviedli aj iné nápady, napríklad skatepark, ihrisko pre väčšie deti, garážový dom. Najčastejšou ručne doplnenou odpoveďou v tejto otázke bol "park".

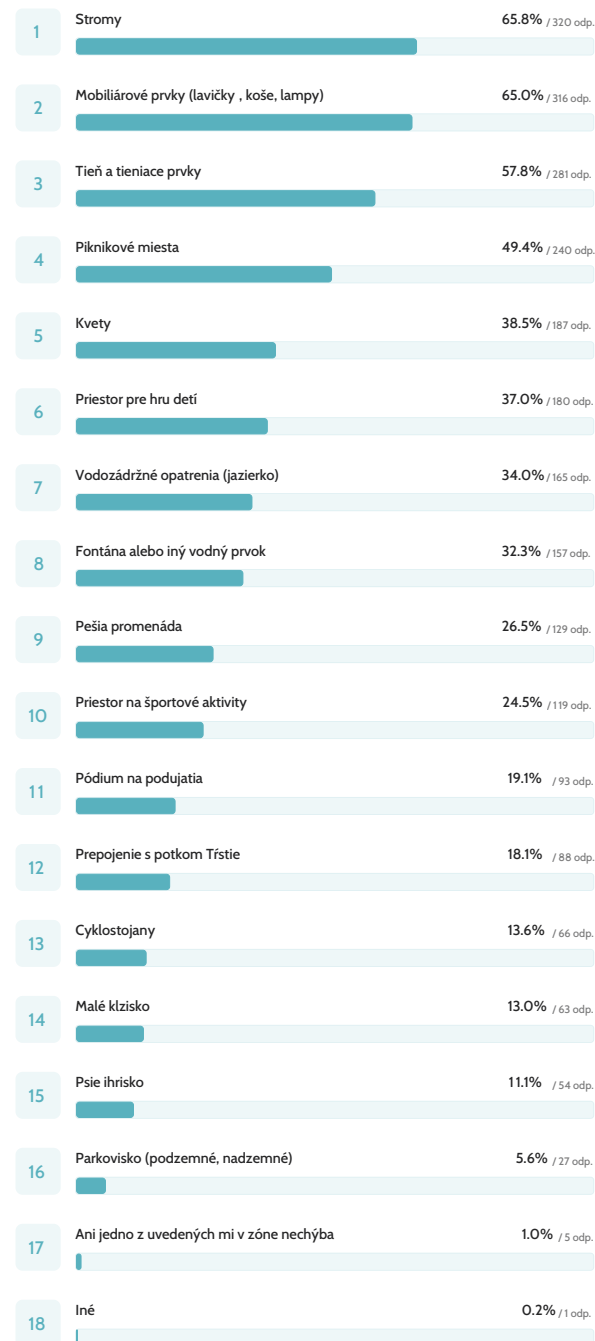
"chýba estetický predel medzi starými domkami, prázdnu plochou a vysokým škaredým panelákom. Keď si pozriete staré fotografie tak domčeky s obchodmi boli na oboch stranách potoka, popri potoka bývali pravidelne, ľudia sa stretáli. Pokým by tam bol len parčík, neviem ako schováte ten strašny panelák."



Otázka č. 10

Keď sa zamyslíte nad Vašimi potrebami, ktoré z týchto prvkov alebo funkcií podľa vás v zóne Mierová najviac chýbajú?

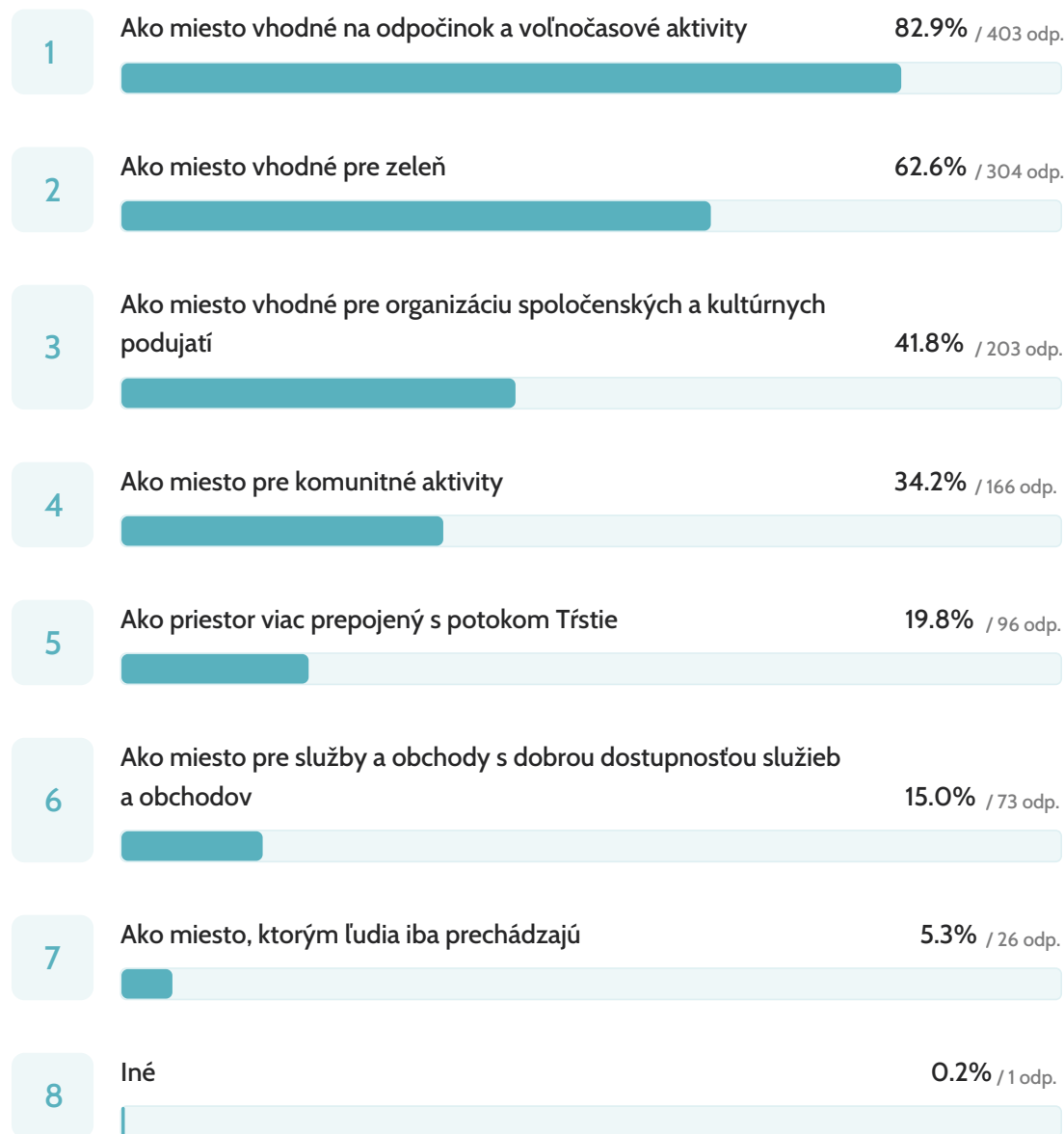
Z hľadiska chýbajúcich prvkov infraštruktúry a funkcií sa respondenti jednoznačne vyjadrili za zeleň vo forme stromov (65,8 %) a kvetov (38,5 %). Ako chýbajúce definovali respondenti aj prvky mobiliáru - lavičky, koše a lampy (65 %) alebo piknikové miesta (49,4 %). Chýba tiež tieň a tieniace prvky (57,8 %) alebo priestor pre hru detí (37 %). Respondentom v území chýba aj manažment vody, napríklad vo forme vodozádržných opatrení (34 %), fontány alebo iného vodného prvku (32,3 %). Ďalšou častou odpoveďou bol chýbajúci priestor na športové aktivity (24,5 %). Funkcie mestského verejného priestoru ako pešia promenáda (26,5 %) alebo pódium na podujatia (19,1 %) sa objavili na nižších priečkach. Myšlienka prepojenia s potokom Trstie (18,1 %) sa javila ako menej chýbajúca. Medzi ďalšie chýbajúce funkcie respondenti uviedli cyklostojany (13,6 %), malé klzisko (13 %), psie ihrisko (11,1 %), parkovisko (5,6 %).



Otázka č. 11

Ako by ste si v budúcnosti predstavovali zónu Mierová?

V otázke, ako by si respondenti predstavovali zónu Mierová, jednoznačne prevládla odpoveď miesta pre odpočinok a voľnočasové aktivity (82,9 %). Ďalšou početnou odpoveďou pri deklarovaní predstavy o území bola zeleň (62,6 %). Zónu Mierová vnímajú respondenti tiež ako miesto vhodné pre organizáciu spoločenských podujatí (41,8 %) alebo komunitných aktivít (32,4%). V budúcnosti by si lepšie prepojenie s potokom Trstie vedelo predstaviť 19,8 % opýtaných. Ako miesto pre služby a obchody si zónu vie predstaviť 15 % opýtaných. Päť percent respondentom by stačilo, ak by zóna Mierová bola stále iba miestom, kadiaľ ľudia prechádzajú.





Ako by podľa Vás mala vyzerat' zóna Mierová o 5-10 rokov z pohľadu nových prvkov, zelene, služieb, voľnočasových aktivít a verejných podujatí? Popíšte pár slovami Vašu ideálnu predstavu budúcnosti tohto priestoru.

224 odpovedí
z celkového počtu 486 respondentov

Otázka č. 12 bola otvorenou otázkou, na ktorú mali možnosť respondenti voľne odpovedať a zachytiť tak slovné víziu pre územie o 5-10 rokov. Celkovo 224 odpovedí na túto nepovinnú otázku predstavuje necelú polovicu zo všetkých respondentov zapojených do dotazníku. Zoznam odpovedí bol analyzovaný metódou kódovania a vytvorením kategórií pre najčastejšie sa opakujúce reakcie respondentov, ktoré sú zobrazené v krátkych tvrdeniach.

- Miesto na oddych a relax, tzv. zelená oddychová zóna v srdci mesta.
- Mestský park s veľkými stromami poskytujúce prirodzený tieň, s chodníkmi a mobiliárom.
- Park doplnený o hracie prvky pre deti, detské ihrisko, miesto, kde sa môžu deti zahrať.
- Park doplnený o vodnú plochu, fontánu.
- Park plný voľne vysadených pestrofarebných kvetov, bylín a iných kvetnatých rastlín.
- Parkový priestor doplnený o priestor na organizovanie komunitných a kultúrnych podujatí.
- Príjemné piknikové miesto, ako v podobe mobiliáru, tak aj voľnej a udržiavanej trávnatej plochy.
- Miesto na posedenie si pri káve v prostredí parku.
- Odpočinkovo-aktívna zóna, tzv. aktívny oddych.
- Mix funkcií kombinujúci parkovú zeleň, služby a mobiliár.
- Prepojenie s potokom, jeho aktívne využitie a začlenenie do lokality.
- Vybudovať polyfunkčný dom.
- Postaviť veľký supermarket.
- Terasy a reštaurácie ako pokračovanie pešej zóny.
- Vrátiť do priestoru obchodnú zónu, ktorá tam mala tradíciu.
- Nebudovať žiadne obchody či podniky, ani ďalšie služby. V meste je ich už dostatok.
- Nebudovať ďalšie detské ihrisko v riešenej lokalite. Nachádzajú sa v okolí.

Respondenti pri predstave budúcnosti územia hovoria najmä o parku, zeleni, zelenej oddychovej zóne s prirodzeným tieňom, mobiliárom, stromami. Predstavy sa viažu aj k využitiu deťmi, vodnej ploche, ku kvetom. Menované aktivity zahŕňajú komunitné a kultúrne podujatia, piknik, posedenie, aktívny oddych. Časť respondentov sa v tejto otázke vyjadrilo za zástavbu, napríklad v podobe supermarketu, polyfunkčného domu, terás a reštaurácií alebo obchodnej zóny. Iná časť respondentov je však proti budovaniu obchodov, služieb, podnikov ale aj ďalších detských ihrísk. Ďalšími zaujímavými nápismi, ktoré zazneli v odpovediach, sú napríklad veľké jazero s rybami, skatepark, pamätník, dopravné ihrisko pre deti, komunitná záhrada.

- Veľké jazero s rybami a mostom ponad vodu (v zime korčuľovanie)
- Skatepark, bikepark
- Zelená zóna / park ako protiváha námestia a zároveň jeho pokračovanie
- Viacúčelový priestor rozdelený na viacero zón
- Pamätník, ktorý by bol srdcom parku, socha Tura
- “Zburkový” kopček alebo aspoň menšia zmena povrchu na oživenie rovinnatého rázu Starej Turej
- Detské bicykle, dráha, dopravné ihrisko pre deti
- Komunitná záhrada s rôznorodým využitím
- Miesto na vytváranie a spájanie komunit
- Miesto, kde sa stretávajú deti, mladí ľudia a môžu si posediť i seniori
- Miesto na prechádzku či oddych na lavičke v tieni stromov, malé uličky medzi zelenými plochami
- V lete animačný program pre deti a dospelých - napr. penová párty alebo yoga
- Priestor by mal žiť, mali by v ňom byť výstavy, divadlá, školské predstavenia
- V spolupráci s rybármi nechytať ryby od obchodu Billa po MsÚ, aby deti videli v potoku aj rybu
- Prírodný charakter územia, použitie prírodné materiály, organické tvary chodníkov
- Moderné obchodno-zábavné centrum s podzemným parkovaním
- Park s jedlými krami, búdkami pre vtáctvo, dažďovou zahradou, medonosnými rastlinami pre opeľovačov, kvetmi či umeleckými dielami
- Vnútroblok by vytváral poloverejný priestor s dôrazom na komunitný život obyvateľov zóny
- Bludisko zo zelene, altánok, petanque, frisbee
- Kreatívne oku lahodiace prvky ako sú sochy, obrazy z kvetov či landart
- Ako doplnok pódium na malé akcie



Záver

Veľký záujem obyvateľov mesta Stará Turá o dotazníkový prieskum ukazuje silný vzťah k územiu a záujem vyjadriť svoj názor. Do prieskumu sa zapojila aj značná časť obyvateľov žijúcich v bezprostrednej blízkosti alebo ľudí, ktorí cez územie prechádzajú veľmi často. Podarilo sa nám teda zachytiť **komplexnú vzorku obyvateľov** s dobrou skúsenosťou s územím.

Súčasnú využitie priestoru zóny Mierová je kvôli chýbajúcej infraštruktúre a definovanej funkcii veľmi slabé. Aj respondenti sa vyjadrujú, že väčšinou **územím len prechádzajú**. Zároveň je ich vzťah k priestoru prevažne neutrálny. Je to výsledkom toho, že územie nie je prirodzeným cieľom ani zdrojom zážitkov či emócií. Atraktorom, a zároveň jedným z potenciálov pre rozvoj zóny Mierová, sú **rôznorodé služby**, ktoré sa nachádzajú v okolí.

Za najväčšiu prednosť územia respondenti považujú jeho veľkosť – buď ako **zelenej plochy** alebo plochy pre **voľnočasové aktivity alebo podujatia**. Tento dojem zodpovedá aj realite, naozaj ide rozlohou o jeden z najväčších nezastavaných priestorov v meste.

Prítomnosť **potoka** bola respondentami určená ako prednosť, ale aktívne prepojenie zóny Mierová s potokom až toľko ľudí nevnímajú. Môže to znamenať, že iné priestorové usporiadanie vodného toku, ktorý predstavuje silnú bariéru, je pre ľudí v súčasnosti ťažko predstaviteľné alebo aj to, že prepojenie nechýba.

Predstava respondentov o budúcnosti priestoru sa viažu najmä k **parkovému charakteru**, prítomnosti stromov, kvetov, vodných prvkov, **tieňa a nadväzujúcich prvkov mobiliáru**, lavičiek, košov, piknikových miest. V budúcnosti by sa mali podľa respondentov objaviť v priestore viac **odpočinkových, voľnočasových, a komunitných aktivít**.







Vypracovali:

Ing. arch. Adam Lukačovič

MSc. Lívia Gažová

Mgr. Matúš Lukačovič