

Mesto Stará Turá



**Program hospodárskeho a sociálneho rozvoja
mesta Stará Turá na roky 2016 - 2022**

Stará Turá, 2015

Spracovateľ

Mgr. Peter Nemček – RegioSat
Dolná štvrť 360/5
907 01 Myjava
tel: 0905 219 239
e-mail: peter.nemcek@mail.t-com.sk

v spolupráci s

Kopaničiarsky región – Miestna akčná skupina
M.R. Štefánika 560/4
907 01 Myjava
tel: 034/653 83 44
www.kopaniarskyregion.sk

Obsah

1	Úvodná časť.....	6
1.1	Poslanie Programu hospodárskeho a sociálneho rozvoja	6
1.2	Ex-post hodnotenie predchádzajúceho PHSR.....	10
2	Analytická časť	14
2.1	Analýza vnútorného prostredia	14
2.1.1	Charakteristika prírodných podmienok a analýza prírodných zdrojov	15
2.1.2	Analýza stavu životného prostredia a ochrana krajiny.....	19
2.1.3	Ľudské zdroje	22
2.1.4	Materiálne zdroje a občianska vybavenosť.....	31
2.1.5	Ex-ante hodnotenie	61
2.2	Analýza vonkajšieho prostredia.....	63
2.3	Zhodnotenie súčasného stavu územia - SWOT analýza.....	66
3	Strategická časť	69
4	Programová časť.....	75
5	Realizačná časť	123
6	Finančná časť	130
7	Záver.....	135

Zoznam tabuliek a grafov

- Tabuľka 1 Zámer spracovania PHSR
- Tabuľka 2 Harmonogram spracovania PHSR
- Tabuľka 3 Použité participatívne metódy
- Tabuľka 4 Zoznam členov pracovných skupín
- Tabuľka 5 Ex-post hodnotenie predchádzajúceho PHSR
- Tabuľka 6 Základné údaje o meste
- Mapa 1 Poloha obce – z geografického hľadiska
- Tabuľka 7 Územno-správne členenie
- Graf 1 Štruktúra pôdneho fondu v meste Stará Turá v roku 2014
- Tabuľka 8 Pôdny fond v roku 2014
- Tabuľka 9 Množstvo komunálneho odpadu v rokoch 2003 – 2014
- Graf 2 Množstvo komunálneho odpadu
- Tabuľka 10 Separované komodity
- Tabuľka 11 Demografická štruktúra obyvateľov v rokoch 1997 – 2014
- Graf Percentuálne zastúpenie skupín obyvateľstva podľa produktivity v rokoch 1997 - 2014
- Graf 4 Vývoj počtu obyvateľov v rokoch 1997 - 2014
- Graf 5 Index vitality v rokoch 1997 - 2014
- Tabuľka 12 Pohyb obyvateľstva v rokoch 1996 - 2014
- Graf 6 Vývoj prírastkov v rokoch 1996 – 2014
- Tabuľka 13 Obyvateľstvo podľa náboženského vyznania
- Graf 7 Obyvateľstvo podľa náboženského vyznania v roku 2011
- Tabuľka 14 Obyvateľstvo podľa národnosti
- Graf 8 Obyvateľstvo podľa národnosti v roku 2011
- Tabuľka 15 Obyvateľstvo podľa stupňa najvyššieho dosiahnutého vzdelania
- Graf č. 9 Obyvateľstvo podľa stupňa najvyššieho dosiahnutého vzdelania v roku 2011
- Tabuľka 16 Vybrané kultúrne a spoločenské podujatia a akcie v meste Stará Turá
- Tabuľka 17 Stav objektov na miestnych komunikáciách
- Tabuľka 18 Číselné údaje o verejnej vodovodnej sieti v Starej Turej v r. 2014
- Tabuľka 19 Číselné údaje o kanalizačnej sieti v Starej Turej v r. 2014
- Tabuľka 20 Základné údaje o tepelných zdrojoch Technotur Stará Turá – r. 2005
- Tabuľka 21 Základné údaje o výmenníkových staniaciach Technotur – r. 2014
- Tabuľka 22 Zoznam ambulancií, laboratórií a subjektov pôsobiacich v objekte polikliniky
- Tabuľka 23 Sieť škôl a školských zariadení v meste Stará Turá
- Tabuľka 24 Prehľad počtu žiakov ZŠ za obdobie školských rokov 2007/2008 až 2015/2016
- Tabuľka 25 Aktuálny evidenčný počet pedagogických zamestnancov
- Tabuľka 26 Charakteristika objektov pracovísk ZŠ Stará Turá
- Tabuľka 27 Školské pracoviská MŠ
- Tabuľka 28 Počty detí v školských rokoch 2007/08 až 2015/16
- Tabuľka 29 Počty žiakov ZUŠ v jednotlivých odboroch v šk. rokoch 2007/08 až 2015/16
- Tabuľka 30 Prehľad počtu žiakov a počtu tried v ZSSĚ v šk. rokoch 2010/11 až 2015/16
- Tabuľka 31 Evidenčný počet pedagogických zamestnancov v ZSSĚ v r. 2015
- Tabuľka 32 Prehľad počtu žiakov a počtu tried SHA v šk. rokoch 2010/11 až 2015/16

- Tabuľka 33 Evidenčný počet pedagogických zamestnancov SHA v r. 2015
- Tabuľka 34 Domový a bytový fond v roku 2011
- Tabuľka 35 Domový a bytový fond – porovnanie rokov 2001 a 2011
- Tabuľka 36 Vybrané športové podujatia a akcie organizované pre verejnosť
- Tabuľka 37 Porovnanie ekonomicky aktívnych osôb mesta Stará Turá s okresom, krajom a SR
- Tabuľka 38 Bývajúce obyvateľstvo ekonomicky aktívne podľa pohlavia, dochádzky do zamestnania a podľa odvetvia hospodárstva
- Tabuľka 39 Sektorová zamestnanosť
- Graf 10 Sektorová zamestnanosť
- Tabuľka 40 Stav projektovej pripravenosti investícií k termínu vypracovania nového PHSR
- Tabuľka 41 STEEP analýza
- Tabuľka 42 SWOT analýza
- Tabuľka 43 Hierarchia strategických cieľov
- Tabuľka 44 Prehľad opatrení, projektov a aktivít podľa oblastí
- Tabuľka 45 Plán hodnotenia a monitorovania
- Tabuľka 46 Akčný plán pre hospodársku oblasť v meste Stará Turá
- Tabuľka 47 Akčný plán pre sociálnu oblasť v meste Stará Turá
- Tabuľka 48 Akčný plán pre environmentálnu oblasť v Meste Stará Turá
- Tabuľka 49 Model viaczdrojového financovania – intervenčná matica
- Tabuľka 50 Indikatívny rozpočet – sumarizácia
- Tabuľka 51 Schválenie PHSR

1 Úvodná časť

1.1 Poslanie Programu hospodárskeho a sociálneho rozvoja

Program hospodárskeho rozvoja a sociálneho rozvoja mesta Stará Turá je hlavným strategickým dokumentom pri určovaní smerovania ďalšieho rozvoja územia mesta Stará Turá, ktorým sa riadia zástupcovia mesta pri výkone svojej činnosti a rozhodovaní a odzrkadľuje potreby obyvateľov mesta. Je jedným z hlavných nástrojov, prostredníctvom ktorého mesto zabezpečuje regionálny rozvoj.

Program hospodárskeho rozvoja a sociálneho rozvoja (ďalej len „PHSR“) je strednodobý rozvojový dokument, ktorý je vypracovaný v súlade s cieľmi a prioritami ustanovenými v národnej stratégii regionálneho rozvoja a zohľadňuje ciele a priority ustanovené v programe hospodárskeho rozvoja a sociálneho rozvoja vyššieho územného celku, na území ktorého sa mesto nachádza. Je vypracovaný podľa *Metodiky na vypracovanie programu hospodárskeho rozvoja a sociálneho rozvoja obce/obcí/VÚC*, verzia 2.0, február 2015 a je v súlade so záväznou časťou územnoplánovacej dokumentácie mesta.

Základný legislatívny rámec pre vypracovanie PHSR mesta Stará Turá tvorí Zákon NR SR č. 539/2008 Z.z. o podpore regionálneho rozvoja a Zákon NR SR č. 369/1990 Z.z. o obecnom zriadení.

Potreba vypracovať nový PHSR mesta Stará Turá je podmienená zmenenými podmienkami v spoločnosti a živote mesta, ďalej zo zmenených legislatívnych podmienok v SR (schválenie novely zákona č. 539/2008 Z.z. o podpore regionálneho rozvoja) a vyplýva z prípravy na nové programové obdobie 2014-2020 pre čerpanie štrukturálnych a investičných fondov Európskej únie. Pri jeho vypracovaní boli zohľadnené aj nasledovné dokumenty: Partnerská dohoda SR na roky 2014-2020, Národná stratégia regionálneho rozvoja - priority Trenčianskeho samosprávneho kraja (ďalej len TSK), Regionálna integrovaná územná stratégia (ďalej len RIUS).

Program hospodárskeho rozvoja a sociálneho rozvoja, spolu s územným plánom, je základným a kľúčovým dokumentom pre riadenie samosprávy, ktorý vychádza z poznania situácie a konkrétnych potrieb obyvateľov, podnikateľov, záujmových skupín a ďalších subjektov v území, formuluje svoju predstavu o budúcnosti spolu s činnosťami a projektmi na jej zabezpečenie. PHSR sa spracováva spravidla na 7 rokov s dlhodobým výhľadom na 10 – 14 rokov. PHSR koncepčne, systémovo analyzuje a určuje budúcnosť rozvoja spolu s činnosťami, investičnými projektmi so zdrojovým krytím na jej zabezpečenie. Vytvára rámec, ktorého naplnenie bude zárukou, že PHSR nebude zbytočne rozsiahlym a len popisným zoznamom nereálnych zámerov (zoznamom vecí, na ktoré obec nemá peniaze), ale skutočným strategickým rozvojovým dokumentom s cieľom dosiahnuť rast životnej úrovne na konkrétnom území. Pri jeho vypracovaní sa uplatnil princíp partnerstva. Partnerstvo je spolupráca sociálno-ekonomických partnerov na príprave, uskutočňovaní, financovaní, monitorovaní a hodnotení realizácie priorít a cieľov podpory regionálneho rozvoja.

Sociálno-ekonomickí partneri sú ústredné orgány štátnej správy, miestne orgány štátnej správy, vyššie územné celky, obce, mikroregionálne združenia a iné fyzické a právnické osoby pôsobiace v oblasti regionálneho rozvoja na celoštátnej, regionálnej a miestnej úrovni.

Súčasťou materiálu sú aj prílohy (grafy, mapy, tabuľky), ktoré k základnému textu majú vysvetľujúci a dopĺňajúci charakter.

Tabuľka 1 Zámer spracovania PHSR

Zámer spracovania PHSR	
Názov dokumentu	- Program hospodárskeho a sociálneho rozvoja mesta Stará Turá na roky 2016-2022
Uzemný plán mesta schválený	- áno
Dátum schválenia PHSR	- 2.11.2015
Publikovaný verejne po častiach	- Informácia na mestskom zastupiteľstve
Forma spracovania	- Externí odborníci v spolupráci s pracovníkmi Kopaničiarsky región – Miestna akčná skupina (ďalej len KR - MAS) a pracovníkmi samosprávy
Riadenie procesu spracovania	- Pracovné skupiny boli zložené z vedenia mesta, zamestnancov MsU, poslancov MsZ, podnikateľov, tretieho sektora a členov komisií - Spracovania PHSR sa zúčastnili aj rozpočtové a príspevkové organizácie zriaďovateľskej pôsobnosti mesta - Súčasťou prieskumu boli aj mimovládne organizácie a podnikateľské subjekty v meste - Zapojenie verejnosti a komunikácia s verejnosťou: zapojenie prostredníctvom dotazníkového prieskumu, informovanie prebiehalo formou www stránky, prostredníctvom zasadnutí MsZ
Obdobie spracovania	- PHSR bol spracovaný v priebehu roka 2015 - Harmonogram spracovania je uvedený v nasledujúcej tabuľke
Financovanie spracovania	- Náklady na spracovanie boli financované z rozpočtu KR - MAS
Informácie	- www.staratura.sk

Tabuľka 2 Harmonogram spracovania PHSR

Termín	I	II	III	IV	V	VI	VII	VIII	IX	X	XI	XII
Úvod						X						
Analytická časť							X	X				
Strategická časť									X			
Programová časť										X		
Realizačná časť										X		
Finančná časť											X	
Záver											X	
Schválenie MsZ											X	

Tabuľka 3 Použité participatívne metódy

Metóda	Informovanie verejnosti	Získavanie názorov verejnosti	Zohľadnenie názorov verejnosti
Tlačené materiály			
Verejné informačné tabule	áno		
Internetové stránky	áno		
Využitie existujúcich médií			
Zverejňovanie informácií v miestnej tlači	áno	áno	
Vystúpenia v obecnom rozhlase/televízii	áno		
Stretnutia			
Stretnutia s kľúčovými ľuďmi/skupinami	áno	áno	áno
Návšteva v dotknutom území	áno	áno	áno
Verejné semináre	áno	áno	áno
Rozhovory a prieskumy			
Dotazník pre záujmové skupiny	áno	áno	áno
Dotazník pre širokú verejnosť	áno	áno	áno
Pracovné skupiny			
Miestne pracovné skupiny	áno	áno	áno

Tabuľka 4 Zoznam členov pracovných skupín

Funkcia v strategickom plánovaní	Funkcia v pracovnom zaradení
Gestor	Ing. Ján Volár – prednosta MsÚ Stará Turá
Koordinátor	Ing. Iveta Petrovičová – Organizačné oddelenie MsÚ Stará Turá
Metodik	Mgr. Peter Nemček – manažér KR-MAS
Hospodárska pracovná skupina	Ing. Jana Mináriková, vedúca oddelenia výstavby a ÚP Mestského úradu Stará Turá; Ing. arch. Katarína Robeková, projektový manažér MsÚ Stará Turá; Ing. Jaroslav Holota, vedúci ekonomického oddelenia MsÚ Stará Turá; Ing. Lívia Galovičová, vedúca majetkového oddelenia MsÚ Stará Turá; Ing. Ján Zloch - Komisia pre výstavbu, ÚP a dopravu, Elster s.r.o., Stará Turá; Ing. Monika Hluchá - Komisia pre rozvoj podnikateľských aktivít a zamestnanec Lesoturu, s.r.o. Stará Turá; Ing. Bohdan Görög – Komisia pre financie, rozpočet a majetok mesta, Elster s.r.o., Stará Turá;
Sociálna pracovná skupina	Mgr. Ivona Barbušinová - vedúca sociálneho oddelenia MsÚ Stará Turá; Mgr. Lívia Boorová, pracovníčka MsÚ Stará Turá pre styk s verejnosťou; Mgr. Júlia Bublavá - Komisia pre sociálne veci a bývanie, členka správnej rady Nadácie ŽIVOT Stará Turá; Bc. Zuzana Zigová - Komisia pre školstvo, kultúru, mládež a šport, zástupkyňa primátorky mesta; Mgr. Juraj Gablech – MFK Stará Turá
Environmentálna pracovná skupina	Ing. Jarmila Knapová – pracovníčka MsÚ pre životné prostredie , odpadové hospodárstvo; Ing. Jana Vráblová – riaditeľka Technických služieb Stará Turá; Ing. Ivan Durec – konateľ spoločnosti Lesotur s.r.o. Stará Turá, lesné hospodárstvo Komisia pre životné prostredie

Program hospodárskeho a sociálneho rozvoja mesta Stará Turá je súčasťou sústavy základných dokumentov podpory regionálneho rozvoja v Slovenskej republike. Táto sústava je členená na strategické a programové dokumenty vypracovávané na úrovni štátu, sektorov, samosprávnych krajov, regiónov a obcí a programové dokumenty Európskej únie (pre využitie zdrojov štrukturálnych fondov).

Základné východiskové dokumenty na miestnej úrovni

- Program hospodárskeho a sociálneho rozvoja mesta Stará Turá na roky 2007-2013 schválený uznesením MsZ č. 19 – XVI/2008 zo dňa 28.8.2008 a hodnotený a aktualizovaný uznesením MsZ č. 34 – XXII/2012 zo dňa 25.10.2012.
- Územný plán mesta Stará Turá a Všeobecné záväzné nariadenia Mesta Stará Turá č.21/2012-Nar. o regulatívoch územného rozvoja Mesta Stará Turá, ktorým sa vyhlasuje záväzná časť "Územného plánu Mesta Stará Turá", ktoré boli schválené uznesením MsZ č.40-XXII/2012 dňa 25.10.2012.
- Mapové podklady,
- Programový rozpočet mesta Stará Turá na roky 2015-2017,
- Záverečný účet mesta Stará Turá na rok 2014,
- Program odpadového hospodárstva mesta Stará Turá v rokoch 2011-2015, schválený uznesením MsZ č.47-XXXVII/2014 dňa 24.04.2014
- Koncepcia rozvoja informačných systémov mesta Stará Turá schválená uznesením MsZ č. 3 – XXI/2009 zo dňa 26.2.2009
- Komunitný plán sociálnych služieb mesta Stará Turá na roky 2012 – 2016
- Koncepcia rozvoja tepelného hospodárstva mesta Stará Turá, ktorá bola schválený uznesením MsZ č.17-XXX/2006 dňa 29.06.2006.

Základné východiskové dokumenty na regionálnej úrovni

- Konceptia rozvoja cestovného ruchu v regióne pod Veľkou Javorinou a Bradlom,
- Stratégia budovania cyklochodníkov a cyklotrás v Kopaničiarskom a Hornáckom regióne,
- Vytrasovanie jazdeckých ciest v Kopaničiarskom a Hornáckom regióne,
- Integrovaná stratégia rozvoja územia Kopaničiarskeho regiónu pre roky 2015-2022,
- Spoločná príhraniční strategie udržiteľného rozvoje Hornácka-Kopaníc pro léta 2014-2020.
- Stratégia rozvoja bežeckého lyžovania a zimnej turistiky v Bielych Karpatoch pre obdobie 2014 - 2020

Základné východiskové dokumenty na úrovni kraja

- Územný plán VÚC TSK,
- Regionálna inovačná stratégia TSK 2013-2020,
- Program hospodárskeho, sociálneho a kultúrneho rozvoja TSK 2013-2023,
- Stratégia rozvoja vidieka TSK 2013-2020
- Správa o stave znečisťovania ovzdušia v Trenčianskom kraji v roku 2013,
- Regionálna inovačná stratégia TSK 2013-2020

Základné východiskové dokumenty na národnej úrovni

- Partnerského dohoda na roky 2014-2020,
- Operačné programy – Kvalita životného prostredia, Integrovaná infraštruktúra, Efektívna verejná správa, Ľudské zdroje, Výskum a inovácie, Integrovaný regionálny operačný program, Interreg V-A Slovenská republika – Česká republika,
- Národná stratégia regionálneho rozvoja Slovenskej republiky (2014),
- Stratégia Európa 2020,
- Program rozvoja vidieka SR 2014-2020.

1.2 Ex-post hodnotenie predchádzajúceho PHSR**Tabuľka 5 - Ex-post hodnotenie predchádzajúceho PHSR**

	Názov investície - projektu (obec, okres)	Číslo a názov aktivity	Rok začatia	Objem finančných prostriedkov spolu v €	Finančné prostriedky podľa zdrojov (v tis. EUR)						
			Rok dokončenia		Štátny rozpočet	Rozpočet samosprávneho kraja	Rozpočet obce v €	Štátne účelové fondy	Rozpočet EÚ	Názov OP	Súkr. (iné) zdroje
0	1	2	3	4	5	6	7	8	9	10	11
1	Parkovisko pri Dome kultúry v Starej Turej	3.1.1 Zvyšovanie kvality, bezpečnosti a spoľahlivosti cestnej premávky, skvalitnenie inžinierskych sietí, doriešenie vlastníckych vzťahov k pozemkom pod technickou infraštruktúrou v meste	2011	50 828,64	-	-	50 828,64	-	-	-	-
			2011								
2	Výmena okien a zateplenie obvodového plášťa – Hospodársky pavilón ZŠ Ul. Komenského Stará Turá	3.2.1. Skvalitnenie stavu objektov škôl a školských zariadení	2011	61 111,70	-	-	61 111,70	-	-	-	-
			2011								
3	Parkovisko pri rímskokatolíckom kostole v Starej Turej	3.1.1 Zvyšovanie kvality, bezpečnosti a spoľahlivosti cestnej premávky, skvalitnenie inžinierskych sietí, doriešenie vlastníckych vzťahov k pozemkom pod technickou infraštruktúrou v meste	2012	32 213,17	-	-	32 213,17	-	-	-	-
			2013								
4	Prestavba špeciálnych učební ZŠ Komenského na MŠ	3.2.1. Skvalitnenie stavu objektov škôl a školských zariadení	2012	258 906,30	-	-	258 906,30	-	-	-	-
			2013								
5	Multifunkčné ihrisko Ul. SNP pri BD č. 263 a 264, Stará Turá	1. 2.2. Podpora voľnočasových aktivít	2012	34 518,41	-	-	34 518,41	-	-	-	-
			2013								
6	Rekonštrukcia a zateplenie obvodového a	3.2.1. Skvalitnenie stavu	2014	149 419,86	-	-	149 419,86	-	-	-	-

PROGRAM HOSPODÁRSKEHO A SOCIÁLNEHO ROZVOJA MESTA STARÁ TURÁ NA ROKY 2016 - 2022

	strešného pláštá – MŠ na Ul. Hurbanova 142 Stará Turá	objektov škôl a školských zariadení	2014									
7	Bezpečnosť cestnej premávky	3.1.1 Zvyšovanie kvality, bezpečnosti a spoľahlivosti cestnej premávky, skvalitnenie inžinierskych sietí, doriešenie vlastníckych vzťahov k pozemkom pod technickou infraštruktúrou v meste	2008	13 195,07	-	-	1 447,15	11 747,92	-	MDPT SR	-	
			2008									
8	Viacúčelové ihrisko	1. 2.2. Podpora voľnočasových aktivít	2008	83 923,92	-	-	44 091,22	-	-	Nadácia SPP	39 832,70	
			2008									
9	Bežkárske trate	2.2.1 Podpora a obnova infraštruktúry cestovného ruchu	2011	24 402,45	2 440,24	-	-	-	20 742,10	PCS SR – ČR, KR - MAS	1 220	
			2011									
10	Náučný chodník Drgoňova – Durcova dolina	2.2.1 Podpora a obnova infraštruktúry cestovného ruchu	2014	33 000,00	-	-	-	-	33 000,00	PRV SR	-	
			2014									
11	Rekonštrukcia Základnej školy na Ul. Komenského	3.2.1. Skvalitnenie stavu objektov škôl a školských zariadení	2008	2 445 783,67	189579,59	-	644777,54	-	1 611426,54	ROP	-	
			2010									
12	Rozšírenie a modernizácia technológie na zhodnocovanie biologicky rozložiteľného odpadu a gastroodpadu v Starej Turej - II. Etapa	4.2.1 Riešenie problémov odpadového hospodárstva	2009	847 932,50	81 639,30	-	40821	-	725 472,20	OPŽP	-	
			2010									
13	Stará Turá – Rekonštrukcia stoky „D“ – Mýtna ulica	4.1.1. Dobudovanie environmentálnej infraštruktúry	2008	295 986	-	-	92 859,13	198 126,86	-	EF	5 000	
			2009									
14	Multifunkčné ihrisko Ul. Dibrovova	1. 2.2. Podpora voľnočasových aktivít	2011	66 720,00	10 343,79	-	15 001,09	-	41 375,12	PRV SR	-	
			2011									
15	Revitalizácia centrálnej mestskej zóny v Starej Turej	3.1.1 Zvyšovanie kvality, bezpečnosti a spoľahlivosti cestnej premávky, skvalitnenie inžinierskych sietí, doriešenie	2011	838 855,44	71 611,48	-	158 546,20	-	608 697,56	ROP	-	
			2011									

PROGRAM HOSPODÁRSKEHO A SOCIÁLNEHO ROZVOJA MESTA STARÁ TURÁ NA ROKY 2016 - 2022

		vlastníckych vzťahov k pozemkom pod technickou infraštruktúrou v meste									
16	Zlepšenie služieb CR Slovensko – moravského pomedzia: Obnova a rekonštrukcia DK Javorina	1.2.1 Zachovanie kultúrno-historického potenciálu mesta	2010	413 071,98	32 905,33	-	100 471,31	-	279 695,34	PCS SR - ČR	-
			2011								
17	Rekonštrukcia a modernizácia ZUŠ	3.2.1. Skvalitnenie stavu objektov škôl a školských zariadení	2008	663 223,69	64 824,99	-	47 386,25	-	551 012,45	ROP	-
			2012								
18	Stredisko triedeného zberu	4.2.1 Riešenie problémov odpadového hospodárstva	2012	515 072	51 507,20	-	25 753,60	-	437 811,20	OPŽP	-
			2015								
19	Verejné osvetlenie mesta Stará Turá 1.etapa	3.1.1 Zvyšovanie kvality, bezpečnosti a spoľahlivosti cestnej premávky, skvalitnenie inžinierskych sietí, doriešenie vlastníckych vzťahov k pozemkom pod technickou infraštruktúrou v meste	2014	201 850,15	19 811,07	-	13 645,08	-	168 394	KaHR	-
			2015								
20	Cyklochodník „Sám s priateľmi, či rodinou na bicykloch pod Javorinou – okruh pod Javorinou v k.ú. Stará Turá“	3.1.1 Zvyšovanie kvality, bezpečnosti a spoľahlivosti cestnej premávky, skvalitnenie inžinierskych sietí, doriešenie vlastníckych vzťahov k pozemkom pod technickou infraštruktúrou v meste	2014	21 540,20	3 590,04	-	3 590,03	-	14 360,13	PRV SR	-
			2014								
21	Zachovanie tradičných remesiel v Starej Turej a Kunoviciach	1.2.1 Zachovanie kultúrno-historického potenciálu mesta	2014	7 867,06	534,20	-	267,10	-	4540,70	PCS SR - ČR	-
			2015								
22	Multifunkčný priestor za DK Topolecká, objekt SO 03 Altánok + spevnená plocha, SO 02 detské ihrisko, SO 05 areálové oplotenie	1.2.2. Podpora voľnočasových aktivít	2013	40 167,50	-	-	40 167,50	-	-	-	-
			2014								

PROGRAM HOSPODÁRSKEHO A SOCIÁLNEHO ROZVOJA MESTA STARÁ TURÁ NA ROKY 2016 - 2022

23	Rozšírenie mestského cintorína na Ul. Husitskej Stará Turá	Nebolo uvedené v PHSR	2008	345 396,14	-	-	345396,14	-	-	-	-
			2010								
	Infraštruktúra cykloturistických trás	Nebolo uvedené v PHSR	2007	120 406,79	30 032,97		274,90		90 098,92	INTERR EG IIIA SR-ČR	
			2008								

Tabuľka 5 Ex-post hodnotenie predchádzajúceho PHSR

ROP – Regionálny operačný program

OPŽP – Operačný program životné prostredie

KaHR – Operačný program konkurencieschopnosť a hospodársky rast

PRV SR – Program rozvoja vidieka Slovenskej republiky 2007 - 2013

PCS SR - ČR – Program cezhraničnej spolupráce Slovenská republika – Česká republika 2007 – 2013

MDPT SR – Ministerstvo dopravy, pôšt a telekomunikácií Slovenskej republiky

2 Analytická časť

2.1 Analýza vnútorného prostredia

Záujmové územie mesta Stará Turá možno charakterizovať ako poľnohospodársku krajinu s roztrúseným vidieckym sídlom, typické pre kopaničiarske osídlenie Myjavskej pahorkatiny a Biele Karpaty. Kopaničiarske osídlenie je spojené s tradičnými formami hospodárenia na pôde. Z ekologického hľadiska sú to mimoriadne významné ekosystémy, ktoré sa počas storočí v týchto lokalitách vyvinuli.

Stred zastavanej časti mesta leží v nadmorskej výške 279 m n.m..

Tabuľka 6 Základné údaje o meste

Základné údaje	
Kraj:	Trenčiansky kraj
Okres:	Nové Mesto nad Váhom
Región:	Kopanice
Poloha:	48° 46' 36" S, 17° 41' 56" V
Nadmorská výška:	279 m n. m.
Rozloha:	50,94 km ² (5 094 ha)
Počet obyvateľov:	9 207 (31. 12. 2014)
Hustota obyvateľstva:	180,74 obyv./km ²
Nacionále	
PSC	916 01
SUJ	506524
ECV	NM
Tel. predvoľba	+421-32
Oficiálne adresy	
Adresa:	Mestský úrad Stará Turá Ulica SNP 1/2 916 01 Stará Turá
Web:	www.staratura.sk
E-mail:	msu@staratura.sk
Telefón:	+421 32 746 1611

Poloha riešeného územia

Kataster mesta Stará Turá sa rozprestiera na severozápade okresu Nové Mesto nad Váhom v Trenčianskom kraji na západnom Slovensku v blízkosti českých hraníc. Kataster Starej Turej susedí na severe s Českou republikou; na západe s katastrami obcí Stará Myjava, Poriadie, Rudník, ktoré patria do okresu Myjava. Na juhu susedí s katastrami obce Hrašné (okres Myjava) a Vaďovce a na východe s katastrom obce Lubina. Obe obce patria do okresu Nové Mesto nad Váhom. Výmera katastrálneho územia mesta Stará Turá predstavuje 5094 ha. Stará Turá leží na spojnici dvoch okresných miest – Nového Mesta nad Váhom a Myjavy. Je to turisticky zaujímavá oblasť, ktorú zatraktívňuje blízkosť hranice s Českou republikou.

Tabuľka 7 Územno-správne členenie

Kataster	Miestne časti	Sídlné jednotky
Stará Turá	Černochoh Vrch	U Vankov, Drgonova Dolina, Černochoh Vrch, Durcova Dolina
	Jazviny	U Mačicov, U Dornákov, U Príbišov, U Škriečkov, U Beňov, U Mikulcov
	Paprad'	Sadloňová, Salaš, Bielčikova Dolina, U Otiepkov, U Nemcov, Blanárov Vrch, Podlipovec, U Krúpov, Páleníkech rad, Na Močiari, U Klimáčkov, U Kaplánov, U Volárov, U Košťalov, U Biesikov, Na Debrátku
	Súš	Lazy, Horný Súš, Hrachoviská, Stredný Súš, Dolný Súš, Brezovka, V járkoch, Na Brehu, U Vítkov, Na Žarlákovom, Na Stanovisku, U Samekov, Trávniky
	Topolecká	Hlavina, U Gavačov, Na Dugovom, Pod Jazvinami, U Blažkov, U Kalúsov, Trnová, U Holov, U Vráblikov, Haluškých Járek, U Hudcov, Na Dúbrave, Gašová, U Búzikov

Zdroj: MsÚ Stará Turá, 2015

Mapa 1 Poloha obce – z geografického hľadiska



2.1.1 Charakteristika prírodných podmienok a analýza prírodných zdrojov

Geomorfologické a geologické podmienky

Vznik Západných vonkajších Karpát, a teda i Bielych Karpát a Myjavskej pahorkatiny, ktoré zasahujú do katastrálneho územia Starej Turej, sa datuje do obdobia kriedy, čiže druhohôr. Proces sedimentácie sa však rozvinul až v tret'ohorách, v paleogéne. V tomto období vznikli hrubé a monotónne série striedajúcich sa bridlíc a pieskocov, ktoré sa nazývajú flyš (Lukniš a i., 1972). Flyš v katastri zaberá najväčšiu plochu, a to hlavne jeho severnú a strednú časť. Mezozoikum je v katastrálnom území zastúpené i zložitou tektonickou jednotkou bradlového pásma. Začiatkom tohto pásma je práve Myjavská pahorkatina. V katastri Starej Turej vychádza toto pásmo na povrch v južnej časti katastra a predstavujú ho horniny, ako sú vápence, zlepenec, sliene a slieňovce.

Počas najmladšej geologickej epochy – štvrtohôr málo odolné horniny flyšu a obalu bradlového pásma v drsnom podnebí ľadových dôb podľahli silnému odnosu. Dno dolín pokrývajú fluvialne sedimenty riek a potokov tvorené hlavne pieskom a hlinou. V tomto období sa reliéf tvaroval i početnými zosuvmi, ktoré sú hlavne pre oblasť Bielych Karpát typické i dnes.

Do katastrálneho územia Starej Turej zasahujú dva geomorfologické celky. Do severnej časti územia zasahujú Biele Karpaty, konkrétne ich oddiel Javorinská hornatina pomenovaný podľa Veľkej Javoriny, najvyššieho vrchu Bielych Karpát s nadmorskou výškou 970 m, ktorý sa nachádza vo vedľajšom katastrálnom území obce Lubina. Dolinné závery tu postihujú rozsiahle zosuvy. Do južnej časti katastru zasahuje Myjavská pahorkatina, kde sa po odlesnení objavila erózia pôd, najmä tvorba sietí výmoľov, s čím sú spojené drobné zosuvy pôdy. Obe geomorfologické jednotky členíme do oblasti Slovensko-moravských Karpát, subprovincie Vonkajšie západné Karpaty. Tieto patria vzhľadom na vyšší hierarchický stupeň do provincie Západných Karpát, do Karpatskej podsústavy a Alpsko-Himalájskej sústavy.

Kataster má značné výškové rozpätie, a to od 238 m n. m. do 960 m n. m., čo tvorí výškový rozdiel 722 m. Minimálnu nadmorskú výšku predstavuje vrstevnica s hodnotou 238 m n. m., ktorá sa nachádza na hranici s katastrom obce Vaňovce a tvorí ju niva potoka Kostolník. Vrstevnica s najvyššou nadmorskou výškou má hodnotu 960 m n. m a nachádza sa na hraniciach s Českou republikou a s katastrom obce Lubina pod vrcholom Veľkej Javoriny.

Hydrologické podmienky

Územie katastra Stará Turá patrí do povodia Váhu. Nevýhodou tohto územia je vzhľadom na geomorfologické podmienky terénu jeho strechovitý charakter. To spôsobuje, že vodné toky prameniace priamo v katastri sú krátke, málo vodnaté, rýchlo odvádzajú vodu a neumožňujú jej bezprostredné hospodárske využitie.

Územie Starej Turej je pramennou oblasťou niekoľkých vodných tokov, ktoré však majú iba regionálny význam. Aj vodné toky, ktoré cez kataster iba pretekajú, majú iba takýto význam. Mestom preteká potok Trstie, ktorý pramení v severnej časti katastra. Tento tok má zo všetkých tokov, pretekajúcich katastrálnym územím Starej Turej, najväčšiu dĺžku i plochu povodia. Jeho minimálna výdatnosť je 45,80 l/s a maximálna 66,80 l/s. Najvýznamnejším vodným tokom je Kostolník prameniacy mimo katastra Starej Turej, ktorý sa vlieva do vodnej nádrže Dubník II. (Bánov) ležiacej v blízkosti mesta. Ďalšia vodná nádrž Dubník I. je vybudovaná na toku Kostolník. Vodné nádrže slúžia ako protipovodňová ochrana a na nadlepšovanie prietoku v Čachtickom kanáli, ak je prietok menší ako 0,07 m³/s alebo pri zhoršení kvality vody. Obe nádrže slúžia na rybolov. Pri nádrži Dubník I. je vybudovaný rekreačný areál regionálneho významu. Na rekreáciu sa v menšej miere využíva i nádrž Dubník II. Nachádza sa tu i malý chovný rybník.

Všetky vodné toky sa vlievajú do vodného toku Jablonka v Čachticiach, ktorý sa následne vlieva do Váhu. V katastri mesta Stará Turá nenachádzame žiadne významné zdroje podzemných vôd a teda ani žiadne minerálne a termálne pramene. Sú tu malé zásoby podzemnej vody so zdrojmi prevažne do 1 l/s a stredné so zdrojmi prevažne od 1 do 10 l/s.

Katastrálne územie z hľadiska zrážkovej činnosti môžeme zaradiť do oblasti mierne vlhkej s ročným úhrnom zrážok 650 až 700 mm. Uzavretosť Myjavskej pahorkatiny a Bielych Karpát spôsobuje, že maximum zrážok je v mesiacoch jún a júl (33,43 %), t.j. kataster vykazuje horský dažďový charakter. V záveternej časti má územie v priemere 93 daždivých dní, v náveternej časti približne 100 daždivých dní (viac ako 1 mm zrážok). Najmenší úhrn zrážok je v mesiacoch január – marec, len 18,2 % z ročného úhrnu. Trvalá snehová prikrývka sa na Myjavskej pahorkatine vyskytuje v priemere 52 – 60 dní.

Klimatické podmienky

Väčšia časť katastra mesta Stará Turá sa rozprestiera v mierne teplej oblasti. Hornaté oblasti zaradujeme do chladnej oblasti a južnú časť radíme do teplej oblasti. Chladná oblasť je charakteristická priemernou teplotou vzduchu v júli pod 16 °C a severná časť katastra Stará Turá zasahuje do mierne chladného okrsku v rámci chladnej oblasti. Južne od chladnej oblasti po územie Starej Turej zasahuje mierne teplá oblasť, ktorá je charakteristická počtom letných dní v roku pod 50 s maximálnou teplotou vzduchu 25 °C a vyššou priemernou teplotou vzduchu v júli nad 16 °C.

Teplá oblasť zasahuje do južnej časti katastrálneho územia Starej Turej vrátane intravilánu mesta. Táto oblasť je charakteristická počtom letných dní v roku nad 50 s maximálnou dennou teplotou vzduchu 25 °C a vyššou. V rámci teplej oblasti sa na území katastra mesta rozoznáva teplý, mierne vlhký okrsk s miernou zimou.

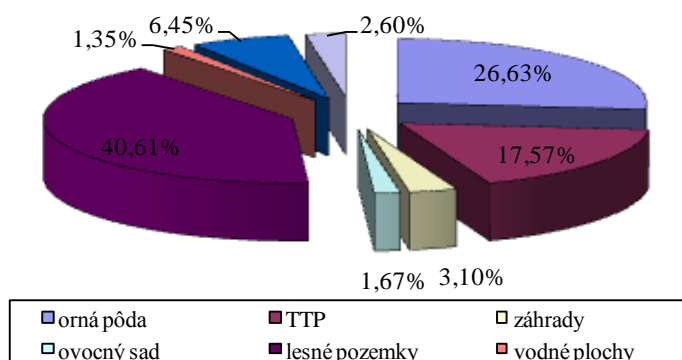
Priemerná ročná teplota dosahuje 8,8 °C, priemerná doba slnečného svitu v hodinách za rok dosahuje hodnotu 1894,80 a priemerné množstvo atmosférických zrážok v milimetroch má hodnotu 701,05. Charakteristickým znakom rozloženia početnosti vetra je v zime prevládajúci východný smer vetra, na jar severný vietor, v lete prevládajú západné vetry. Stav bezvetria prevláda vo všeobecnosti v jarnom období.

Pôdne podmienky a pôdny fond

Z pôdnych druhov sú v južnej a strednej časti katastra hojne zastúpené hlinité - z poľnohospodárskeho hľadiska najvhodnejšie pôdy. Ostrovkovite tu nachádzame aj areály ílovitohlinitých pôd, ktoré sú ťažšie obrábatelne, pretože obsahujú veľa ílových častíc. V severnej a severozápadnej časti sú zastúpené piesočnatohlinité až hlinité pôdy.

Z pôdnych typov sa pozdĺž vodných tokov nachádzajú fluvizeme. Regozem sa nachádza v podobe malého ostrovčeka na juhovýchode katastra. Luvizeme sú zastúpené v celej južnej tretine sledovaného územia. Pseudoglej je pôdny typ, ktorý vzniká na ťažkých, málo priepustných uloženinách a často býva premočený. Vyskytuje sa len v podobe malého ostrova v južnej časti katastrálneho územia. Kambizeme nájdeme v celej severnej časti územia, kde sa stretávame i s fluvizemou a rendzinou. Rendziny sa však v katastri nachádzajú hlavne v jeho južnej časti v podobe väčších ostrovov na karbonátovom podloží.

Graf 1 Štruktúra pôdneho fondu v meste Stará Turá v roku 2014



Tabuľka 8 Pôdny fond v roku 2014

Pôdny fond	Rozloha (ha)	Rozloha (%)
Poľnohospodárska pôda:		
- Orná pôda	1356,1477	26,63
- TTP	895,0588	17,57
- vinice	0,9328	0,02
- Záhrady	1 58,1082	3,10
- Ovocný sad	85,1288	1,67
Spolu poľnohospodárska pôda	2 495,3763	48,99
Nepoľnohospodárska pôda:		
- Lesné pozemky	2068,7983	40,61
- Vodné plochy	68,8252	1,35
- Zastavané plochy	328,6030	6,45
- Ostatné plochy	132,5095	2,60
Spolu nepoľnohospodárska pôda	2598,7360	51,01
Celkom pôda	5094,1123	100,00

Zdroj: Štatistický úrad SR, 2015

Flóra a fauna

Lesný celok (LC) MESTSKÉ LESY Stará Turá je na území lesného hospodárskeho celku Stará Turá a obhospodaruje ich Lesotur Stará Turá. LC MESTSKÉ LESY Stará Turá patrí do oblasti lesov Myjavskej pahorkatiny o výmere 347,94 ha a do oblasti lesov Bielych Karpát o výmere 1 507,46 ha, čo spolu tvorí 1 855,40 ha. Výmera lesných pozemkov je o niečo väčšia, rozprestierajú sa na 1 876,22 ha. Lesy v Starej Turej môžeme rozdeliť i podľa lesných obvodov (s porastovou plochou): Lazy (592,56 ha), Topolecká (709,13 ha), Hlavina (548,42 ha) a samostatní užívatelia (0,89 ha). V lesnom poraste prevláda buk, nasleduje smrek a dub. Zvyšok tvoria ihličnany, ako sú jedľa biela, smrekovec opadavý a pod. Na území mesta Stará Turá je vyhlásených 22,08 ha ochranných lesov s prevažujúcou funkciou ochrany pôdy. Vyskytujú sa v týchto lokalitách: Koštialech vŕšky, kde sa vyskytuje borovica čierna, ďalej hrab obyčajný, dub a buk; Lazy, kde nájdeme hlavne buk a jednotlivo dub a borovicu čiernu; Kotrusovec, kde je buk hlavnou drevinou. Ostatné lesné porasty (1 832,43 ha) sú zaradené do kategórie hospodárskych lesov hlavne s produkčnou funkciou.

V programe starostlivosti o les (Lesný hospodársky plán) vypracovanom na obdobie rokov 2012-2021 je naplánovaná celková výška ťažby 179 454 m³. Predpokladaný ročný etát je vo výške 17 945 m³ prevažne listnatej drevnej hmoty.

Z veľkých cicavcov sú početné stavy jelenej a srnčej zveri. Pravidelne sa tu vyskytuje líška obyčajná, kuna lesná, veverica obyčajná. Z vtáctva sa vyskytujú viaceré druhy sýkoriek či slávik obyčajný. Z dravcov je to sokol myšiar a myšiak hôrny. Z poľovníckeho hľadiska má význam ešte zajac poľný, bažant obyčajný, jarabica poľná či kačica divá. Z rýb sa vo vodných tokoch vyskytuje čerebľa potočná, pstruh potočný a mnohé iné. Vo vodnej nádrži môžeme nájsť kapra a zubáča.

2.1.2 Analýza stavu životného prostredia a ochrana krajiny

Kataster mesta Stará Turá patrí medzi menej znečistené územia Slovenska. Z hľadiska stavu zlepšenia životného prostredia je dôležité, že mesto má vybudovaný vodovod, kanalizáciu spolu s ČOV a fungujúci systém zberu a separácie odpadu.

Ochrana prírody

Významným veľkoplošne chráneným územím, zasahujúcim do severnej časti katastru Starej Turej je Chránená krajinná oblasť Biele Karpaty. V katastri Starej Turej sa nachádzajú 3 nasledovné maloplošné chránené územia – prírodné pamiatky:

PP Borotová (1,48 ha) sa nachádza v severnej časti Topoleckej doliny. Ide o odlesnené kosené územie s komplexom vlhkomilných lúčnych spoločenstiev s výskytom vzácnych vlhkomilných mäkkýšov.

PP Šášnatá (0,95 km) je potok v Myjavskej pahorkatine s brehovými porastami východne od železničnej stanice. Brehový porast tvorí jelša lepkavá s prímiesou vrb o výmere 0,1971 ha.

Chránený areál Pavúkov jarok (0,99 ha) je územím európskeho významu a je súčasťou sústavy Natura 2000. Tiahne sa od vodnej nádrže Dubník II. na severozápad. Toto územie predstavuje výrazný ekostabilizačný prvok Myjavskej pahorkatiny, s cennými brehovými porastami v poľnohospodársky intenzívne využívanej krajine o celkove výmere 224 874m².

Ovzdušie

Na území mesta v súčasnom období kvalita ovzdušia nie je výraznejšie narušená, pretože činnosť hlavného zdroja znečistenia – spaľovne nebezpečného odpadu, bola ukončená. V meste Stará Turá sú v súčasnosti nachádza 32 stredných zdrojov znečisťovania ovzdušia. Veľké zdroje sa na území katastra nenachádzajú. Znečistenie ovzdušia môže spôsobovať i kúrenie uhlím v rodinných domoch na kopianiciach. Tento problém by sa vyriešil modernizáciou vykurovacích technológií miestnych častí Starej Turej. Ovzdušie je znečisťované i výfukovými plynmi z automobilovej dopravy, ktorej koncentrácia v poslednom období prudko rastie.

Voda

Kvalita povrchovej vody je v území výrazne ovplyvňovaná ľudskou činnosťou, najmä vypúšťaním odpadových vôd do vodného toku, avšak nie je výraznejšie narušená.

Pôda

Znečistenie a degradácia pôd v popisovanom území je spôsobovaná hlavne používaním priemyselných hnojív alebo ich nesprávnym obhospodarovaním.

Na území posudzovanej lokality sa nachádzajú nelegálne skládky, z ktorých môže dochádzať k úniku toxických látok do pôdneho krytu. Kontaminácia toxickými látkami je možná i z neuzatvorenej skládky na Drahom vrchu.

Pôdy v katastrálnom území Starej Turej sú okrem znečistenia i degradované. Sú ohrozené silnou veternou eróziou, hlavne v oblasti pohoria Biele Karpaty, čo súvisí s jeho horninovým zložením.

Biota

Zdravotný stav lesných porastov v CHKO Biele Karpaty je dobrý a v lesoch sa imisné pôsobenie škôd zvlášť neprejavuje. Vzostupnú tendenciu vykazuje hynutie duba na základe grafiózy.

Hluk

Asi najvýznamnejším rizikovým faktorom v meste je hluk, ktorého zdrojom vzniku sú cestné komunikácie, najmä však frekventovaná cesta II. triedy č. 581. Táto cesta je tranzitná a okrem osobných automobilov je využívaná hlavne nákladnými vozidlami, ktoré z väčšej časti spôsobujú veľký hluk i v nočných hodinách, a môžu tak ovplyvniť ľudské zdravie. Zaťaženie hlukom z automobilovej dopravy môžu vnímať obyvatelia, ktorí vlastnia byty a rodinné domy pozdĺž cestného koridoru Myjava - Stará Turá – Nové Mesto nad Váhom

Odpadové hospodárstvo

Nakladanie s odpadmi v katastrálnom území mesta upravuje a riadi Všeobecne záväzné nariadenie Mesta Stará Turá č. 2/2013 - Nar. o nakladaní s odpadmi. Mesto ho zabezpečuje prostredníctvom Technických služieb Stará Turá. Zneškodňovanie odpadu je zabezpečené na riadenej skládke odpadov v správe Kopaničiarskej odpadovej spoločnosti a.s. v obci Kostolné. V meste bolo v r. 2008 uvedené do prevádzky stredisko separovaného odpadu s kompostárňou a možnosťou spracovania bioodpadu v lokalite Tehelňa. V rokoch 2009 a 2010 bolo strediska triedeného zberu postupne dobudované a rozšírené o osadenie aerobného fermentoru na hygienizáciu biologicky rozložiteľného odpadu a taktiež boli zakúpené ďalšie technológie na spracovanie bioodpadu. Nárast vyseparovaného odpadu v týchto rokoch možno vidieť v tabuľke 10. V tabuľke č. 9 a k nej prislúchajúcemu grafu môžeme vidieť ako narastá podiel využívaného odpadu z celkového množstva komunálneho odpadu vyprodukovaného v meste.

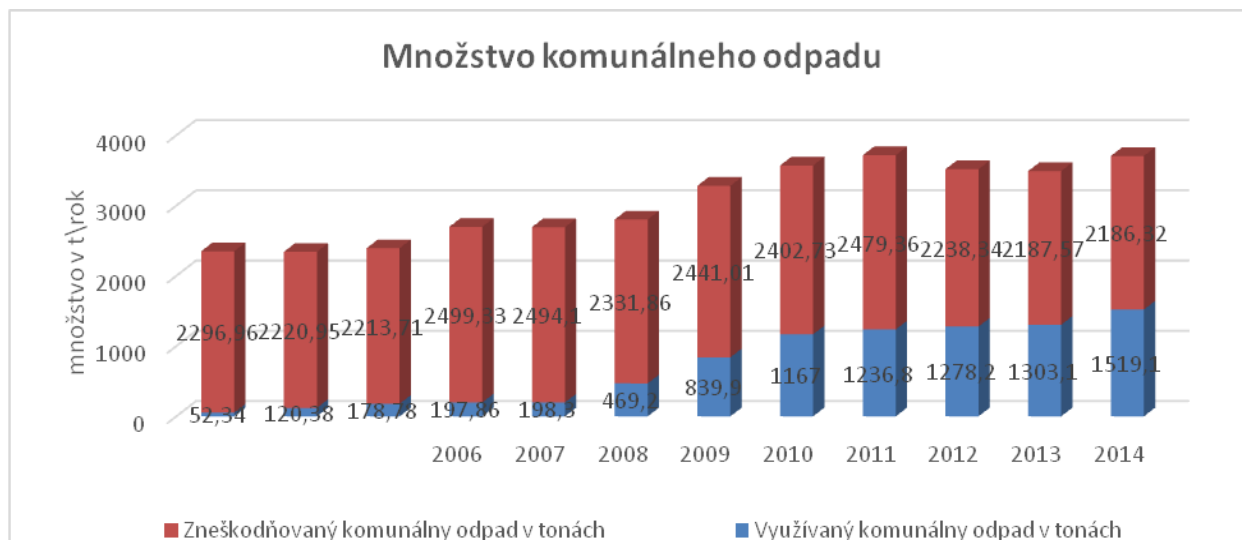
Tabuľka 9 Množstvo komunálneho odpadu v rokoch 2003 – 2014

	Rok 2003	Rok 2004	Rok 2005	Rok 2006	Rok 2007	Rok 2008	Rok 2009	Rok 2010	Rok 2011	Rok 2012	Rok 2013	Rok 2014
Množstvo komunálneho odpadu v tonách	2349,30	2341,33	2392,49	2697,19	2692,40	2801,06	3280,91	3569,73	3716,16	3756,85	3753,26	3877,18
Využívaný komunálny odpad v tonách	52,34	120,38	178,78	197,86	198,30	469,20	839,90	1167,00	1236,80	1278,2	1303,1	1519,1
Zneškodňovaný komunálny odpad v tonách	2296,96	2220,95	2213,71	2499,33	2494,10	2331,86	2441,01	2402,73	2479,36	238,34	2187,57	2186,32

Technické služby organizujú zber nebezpečného odpadu dvakrát do roka pre obyvateľov a odvoz zabezpečuje ENVIDOM, ASEKOL SK s.r.o.

V rámci separovaného zberu sa zbiera aj biologicky rozložiteľný KO z rodinných a bytových domov, ktorý mesto následne kompostovaním zhodnocuje s účinnosťou viac ako 25 %. V meste je zrealizované aj stredisko triedeného zberu, kde bola zriadená triediaca linka a zber elektroodpadov, čím sa vytvorili predpoklady na zhodnocovanie širokej škály odpadov nielen z mesta Stará Turá ale aj z ďalších obcí. Vyseparované množstvo komodít uvádza tabuľka 10.

Graf 2



Tabuľka 10 Separované komodity

Rok	Papier	Sklo	Kovy	Plasty	Pneumatiky	Tetrapak	Textil	NO	BIO	Spolu
2000	16,1	12,3	10,1	0	0	0	2,4	0,4	-	41,3
2001	17,5	13,6	16,2	0	0	0	2,1		-	49,4
2002	12,8	14,2	10,8	0	0	0	2,5	6,2	-	46,5
2003	17,8	14,8	9,6	0	0	0	2,7	10	-	54,9
2004	45,6	41,7	4,7	15,8	0	0	2,7	12,6	-	123,1
2005	84,4	40,4	7,6	20,6	2,6	3,6	3,0	19,6	-	181,8
2006	83,2	62,6	4,4	16,7	8,3	1,0	0	21,6	-	197,8
2007	84,1	54,6	6,2	19,8	16	-	-	17,6	-	198,3
2008	158,8	74,1	0,5	28,5	18,1	-	-	123,6	65,6	469,2
2009	225,8	104,5	6,5	23,8	17	4,7	-	21,4	436,2	839,9
2010	312,2	84,5	3,5	23,5	1,8	9,5	-	16,6	715,4	1167
2011	198,9	141	9,6	45,2	18,8	4,9	22,8	23,1	772,5	1236,8
2012	234,8	104,9	4,4	71,5	26,2	6,6	18,1	28,5	783,2	1278,2
2013	194,1	153,5	4,2	80,2	22,8	17,0	17,8	17,4	796,1	1303,1
2014	246,0	144,3	4,8	66,5	11,3	9,8	25,3	28,1	983	1519,1

Z posledného stĺpca tejto tabuľky možno vidieť, ako nám rastie počet množstvo každoročne vyseparovaného odpadu. Od roku 2012 pribudla v rámci vyseparovaného zberu ďalšia komodita, ktorou je stavebný odpad. Je recyklovaný stavebnou firmou Jozef Podolan. Najväčšími producentmi odpadov v rámci mesta sú spoločnosti Elster s.r.o., CHIRANA T.Injecta, a.s a PD Stará Turá. Environmentálnymi záťažami, s ktorými sa bude potrebné v budúcnosti vysporiadať sú skládky v lokalite Dráhy a Palčekové. Skládky nebezpečného odpadu v lokalite Dráhy, ktorá je v kontakte so zastavaným územím mesta si vyžaduje sanáciu, rekultivácia je potrebná v skládke KO v lokalite Palčekové, ktorá malou časťou zasahuje do katastrálneho územia Starej Turej.

2.1.3 Ľudské zdroje

Demografické charakteristiky a pohyb obyvateľstva

Charakteristikou demografického vývoja v meste Stará Turá je dlhoročný pokles počtu obyvateľstva a starnutie jeho populácie. Tento trend je kontinuálny a nedarí sa ho zmeniť.

V roku 1869 mala Stará Turá 5 688 obyvateľov, za ďalších sto rokov ich počet stúpol na 7 477. Demografický vývoj obyvateľstva Starej Turej v kontexte posledných dvoch desaťročí charakterizuje celkový pokles počtu obyvateľov. Kým v roku 1997 v meste žilo 10 539 obyvateľov, do roku 2006 sa ich počet znížil o 598 na 9 941. Za ďalšie porovnateľné obdobie klesol počet obyvateľov k 31.12. 2014 o hrozivých 769 na 9 172 (viď tabuľka 11, graf 4).

Možno tak konštatovať, že v poslednom desaťročí sa dynamika poklesu počtu obyvateľov v porovnaní s predošlou dekadou viac ako dvojnásobne zvýšila. Tento nepriaznivý vývoj do budúcnosti pre samosprávu a mesto samotné predstavuje problém, na ktorý bude v záujme ďalšieho zdravého a udržateľného rozvoja potrebné zareagovať predovšetkým zvýšením atraktivity mesta pre mladé rodiny s deťmi a zabezpečením dostupnosti a kvality poskytovanej zdravotníckej a sociálnej starostlivosti.

Aktualizovaná prognóza vývoja obyvateľstva do roku 2020 a 2025, vypracovaná v rámci Zmien a doplnkov ÚPN Trenčianskeho kraja, predpokladá kontinuálne pokračovanie starnutia populácie a v rámci okresu Nové Mesto nad Váhom sa aj naďalej počíta s miernym poklesom obyvateľstva. Potenciál na zlepšenie situácie v tejto oblasti predstavuje najmä zameranie sa na vylepšenie pozície mesta v rámci regiónu a zvýšenie jeho atraktivity, čím bude schopné konkurovať najmä okolitým obciam, prevažne do ktorých migrujú obyvatelia mesta.

Ku koncu roka 2014 žilo v Starej Turej 9 172 obyvateľov. Z celkového počtu obyvateľov tvorilo za r. 2014 predproduktívne obyvateľstvo 11,86 %, 71,82 %-ami je zastúpené produktívne a 16,32 %-ami poproduktívne obyvateľstvo (viď graf 3).

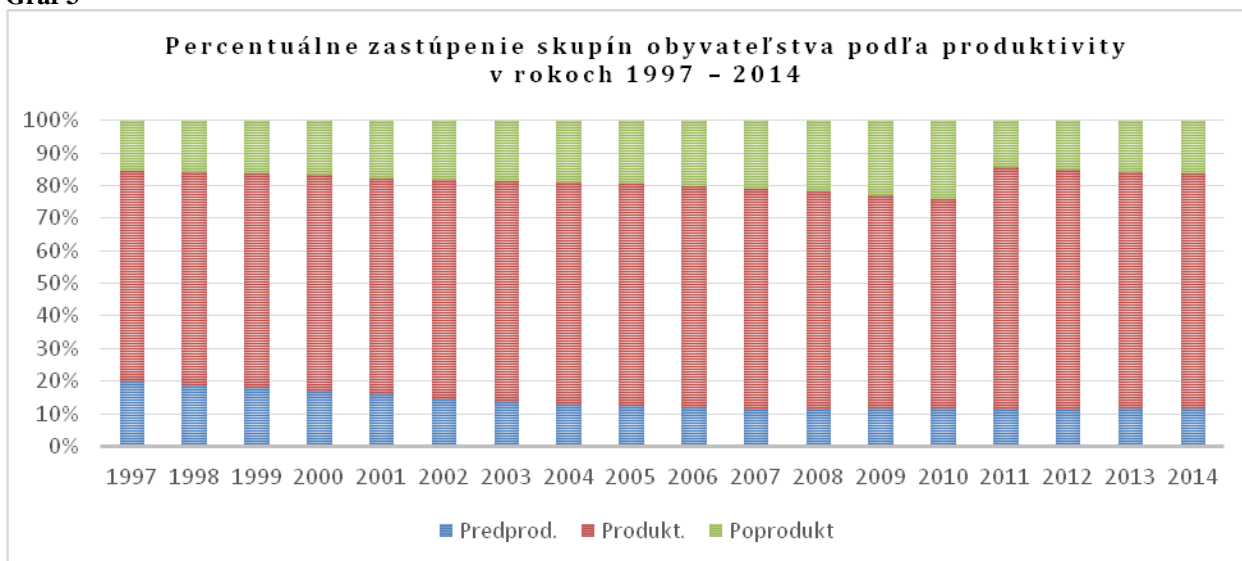
Z hľadiska ďalšieho vývoja obyvateľov má značný význam zastúpenie obyvateľov v predproduktívnom veku (0-14 rokov), ktoré je v tomto prípade nižšie ako poproduktívna zložka obyvateľstva (muži nad 60 rokov a ženy nad 54 rokov). Tento fakt potvrdzuje i ukazovateľ vnútornej demografickej kvality a reprodukčnej vitality súčasného obyvateľstva - index vitality populácie (pomer predproduktívnej a poproduktívnej zložky). V meste Stará Turá má index vitality od r. 1997 klesajúcu tendenciu a v roku 2010 dosiahol najnižšiu hodnotu 48,55. Tento trend by pokračoval i v ďalších rokoch avšak tým, že sa posunula hranica veku odchodu do dôchodku, zareagovali aj demografi posunutím hranice poproduktívneho veku u mužov na 65 a u žien na 60 rokov. I preto hodnota tohto ukazovateľa v r. 2011 opticky vzrástla na 80,57, no do roku 2014 zase len klesala až na úroveň 72,68 (viď graf 5). Znamená to, že mesto má v súčasnosti značne regresívnu populáciu (hodnoty indexu populačnej dynamiky do 109,68 predstavujú regresívnu populáciu, pričom celoslovenská hodnota tohto indexu v r. 2014 je 109,68). V súčasnosti sa v Starej Turej z hľadiska demografického vývoja obyvateľstva okrem poklesu počtu obyvateľov prejavuje aj trend starnutia obyvateľstva. Priemerný vek obyvateľov Starej Turej v r. 2014 je 42,77, čo je takmer o 2 roky viac ako v roku 2010. Tento údaj je podstatne vyšší ako celoslovenský priemer (39,87).

Tabuľka 11 Demografická štruktúra obyvateľov v rokoch 1997 – 2014

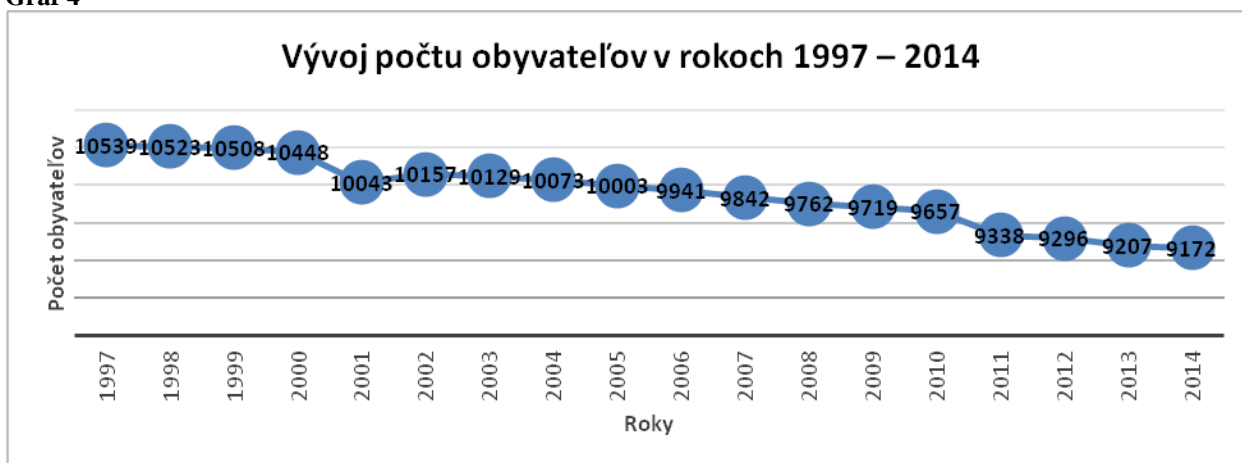
		1997	1998	1999	2000	2001	2002	2003	2004	2005	2006	2007	2008	2009	2010	2011	2012	2013	2014	
Obyvateľstvo	Predprod.	Muži	1050	1008	948	884	799	723	692	649	628	603	580	578	574	568	556	554	552	554
		Ženy	1058	993	932	866	807	740	695	661	614	592	556	541	550	555	518	515	530	534
		Spolu	2108	2001	1880	1750	1606	1463	1387	1310	1242	1195	1136	1119	1124	1123	1074	1069	1082	1088
		%	20,00	19,02	17,89	16,75	15,99	14,40	13,69	13,01	12,42	12,02	11,54	11,46	11,56	11,63	11,50	11,50	11,75	11,86
	Produkt.	Muži	3520	3542	3563	3589	3353	3562	3574	3558	3539	3527	3488	3413	3349	3281	3432	3379	3308	3252
		Ženy	3271	3318	3365	3387	3315	3308	3301	3311	3279	3222	3153	3099	3037	2940	3499	3459	3384	3335
		Spolu	6791	6860	6928	6976	6668	6870	6875	6869	6818	6749	6641	6512	6386	6221	6931	6838	6692	6587
		%	64,44	65,19	65,93	66,77	66,39	67,64	67,87	68,19	68,16	67,89	67,48	66,71	65,71	64,42	74,22	73,56	72,68	71,82
	Poprodukt	Muži	575	574	589	593	612	637	642	648	661	671	690	725	754	797	522	551	579	618
		Ženy	1065	1088	1111	1129	1157	1187	1225	1246	1282	1326	1375	1406	1455	1516	811	838	854	879
		Spolu	1640	1662	1700	1722	1769	1824	1867	1894	1943	1997	2065	2131	2209	2313	1333	1389	1433	1497
		%	15,56	15,79	16,18	16,48	17,61	17,96	18,43	18,80	19,42	20,09	20,98	21,83	22,73	23,95	14,28	14,94	15,56	16,32
Spolu		10539	10523	10508	10448	10043	10157	10129	10073	10003	9941	9842	9762	9719	9657	9338	9296	9207	9172	
Index vitality		128,54	120,40	110,59	101,63	90,79	80,21	74,29	69,17	63,92	59,84	55,01	52,51	50,88	48,55	80,57	76,96	75,51	72,68	

Zdroj: Štatistický úrad SR

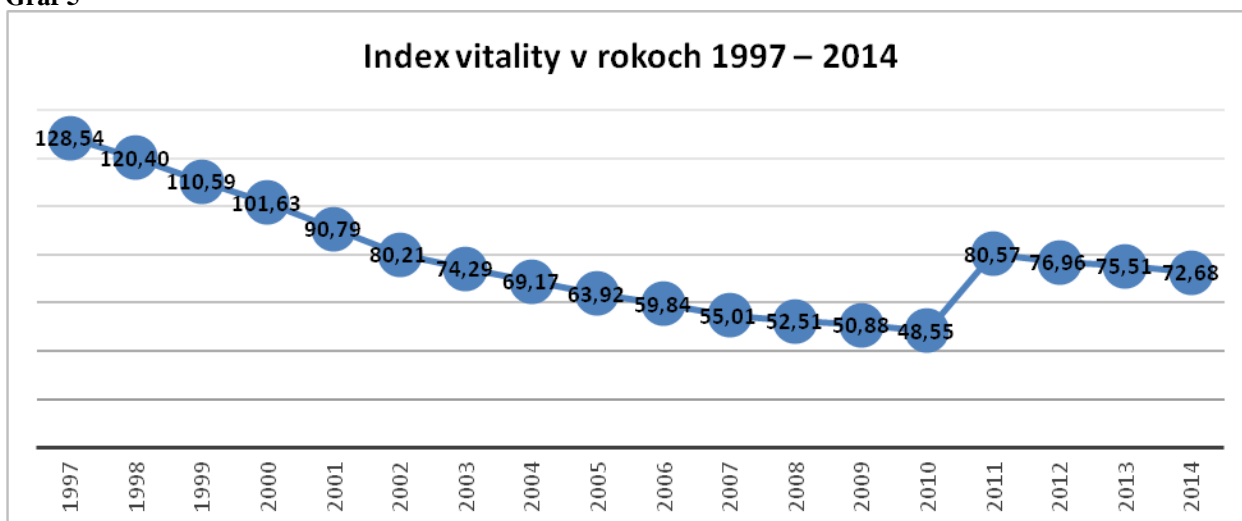
Graf 3



Graf 4



Graf 5



Migrácia obyvateľstva je ovplyvňovaná ekonomickou situáciou mesta a mierou nezamestnanosti, situáciou na trhu práce či bytovou výstavbou a dostupnosťou bývania. V období rokov 1996 až 2014 dosiahol celkový úbytok sťahovaním pomerne vysokú hodnotu 918 obyvateľov. Celkový migračný úbytok je daný najmä výrazným rozdielom medzi počtom prisťahovaných (1 707) a vysťahovaných (2 625). Pri celkovom prirodzenom úbytku 194 obyvateľov je v sledovanom 19-ročnom období celkový úbytok obyvateľstva 1 112 obyvateľov.

Na základe tab. č. 12 môžeme konštatovať, že celkový prírastok (úbytok) obyvateľstva v Starej Turej sa z dlhodobého hľadiska pohybuje v mínusových hodnotách. Prvou príčinou tohto javu je fakt, že sa v sledovanom období v Starej Turej viac obyvateľov umrelo ako sa narodilo. Len v rokoch 2007 – 2014 bol tento úbytok 27 obyvateľov. Situácia v oblasti pôrodnosti sa mierne zlepšila od roku 2008. Druhou príčinou je migračný úbytok obyvateľstva. V období 2007 - 2014 sa do mesta prisťahovalo 639 osôb, pričom v tom istom období sa z mesta odsťahovalo až 1 062 osôb. Za posledných 8 rokov, teda od r. 2007 evidujeme z titulu odhlásenia úbytok obyvateľov o 544. Dôvodom migračného úbytku obyvateľstva môže byť hlavne odchod mladých ľudí do veľkých migračných centier Slovenska (napr. do Bratislavy či Trenčína) ale aj vplyvom vysídľovania obyvateľstva z mesta do vidieckych sídiel, kde sú prijateľnejšie ceny za bývanie. Medzi ďalšie faktory ovplyvňujúce vývoj migrácie patrí celková ekonomická situácia mesta, situácia na trhu práce, bytová výstavba a možnosť získania bytu. Prvoradou úlohou mesta by preto v najbližších rokoch malo byť zastavenie migračného úbytku obyvateľstva zlepšením ekonomickej situácie mesta a skvalitnením podmienok bývania v meste.

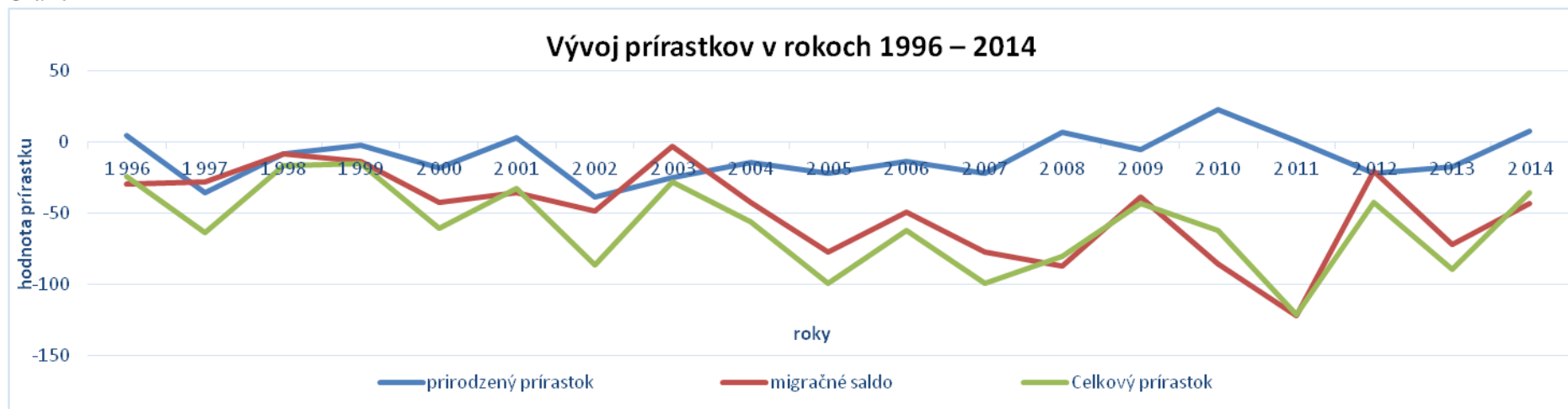
Jedna z najväčších výziev ďalšieho rozvoja mesta bude riešenie problémov spojených s ďalším demografickým vývojom v meste. Stabilizáciu počtu obyvateľstva, schopnosť pritiahnuť nových obyvateľov a udržať si súčasných obyvateľov možno dosiahnuť len vhodnou politikou a stratégiou zo strany mesta, ktorá bude otvorená voči obyvateľom, orientovaná na mladé rodiny s deťmi, rozvoj cenovo dostupného avšak kvalitného bytového fondu a zlepšenie dostupnosti sociálnej a zdravotnej starostlivosti v meste i na kopaniciach.

Tabuľka 12 Pohyb obyvateľstva v rokoch 1996 - 2014

<i>Bilancia obyvateľstva</i>	1996	1997	1998	1999	2000	2001	2002	2003	2004	2005	2006	2007	2008	2009	2010	2011	2012	2013	2014	spolu
Živonarodení	83	72	81	80	80	72	59	56	75	73	76	73	95	92	94	84	67	76	80	1468
Zomrelí	78	107	89	82	98	69	97	81	89	95	89	95	88	97	71	83	89	93	72	1662
Prir. prírastok/úbytok	5	-35	-8	-2	-18	3	-38	-25	-14	-22	-13	-22	7	-5	23	1	-22	-17	8	-194
Priťahovaní	87	119	103	98	68	77	94	128	113	96	85	96	95	71	70	58	91	63	95	1707
Vysťahovaní	116	147	111	111	110	112	142	131	155	173	134	173	182	109	155	180	111	135	138	2625
Migr. prírastok/úbytok	-29	-28	-8	-13	-42	-35	-48	-3	-42	-77	-49	-77	-87	-38	-85	-122	-20	-72	-43	-918
Celkový prírastok/úbytok	-24	-63	-16	-15	-60	-32	-86	-28	-56	-99	-62	-99	-80	-43	-62	-121	-42	-89	-35	-1112

Zdroj: Štatistický úrad SR

Graf 6



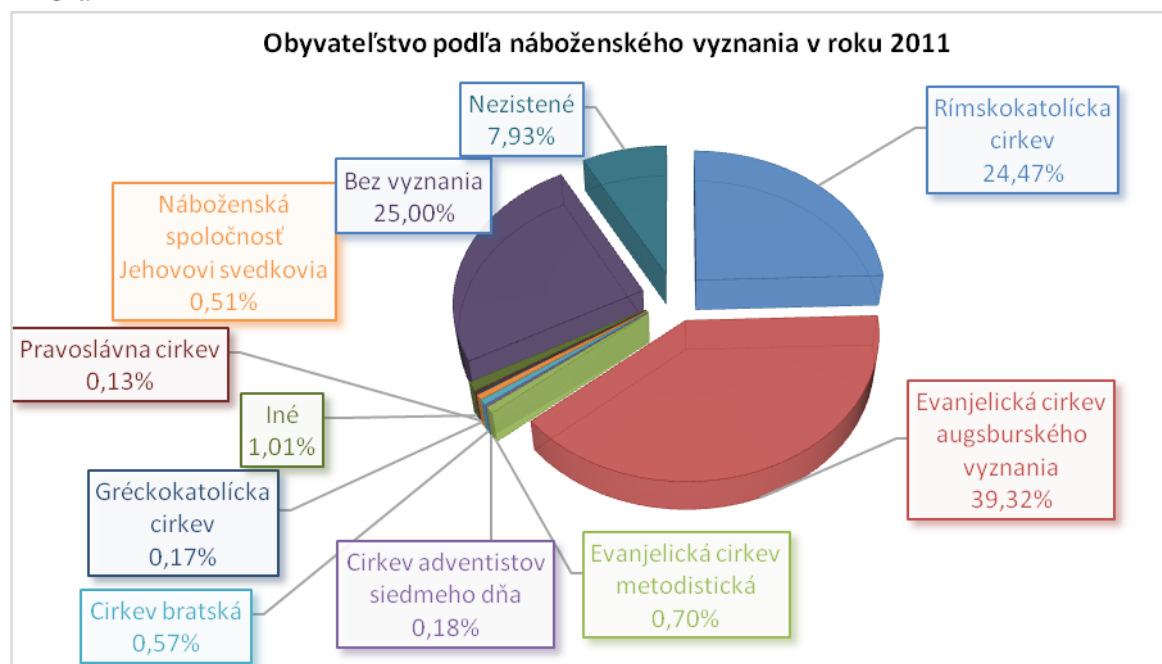
Vierovyznanie

Náboženským vyznaním sa rozumie účasť obyvateľstva na náboženskom živote niektorej cirkvi, alebo vzťah k nej. Najviac obyvateľov – 39,34 % sa pri poslednom sčítaní ľudu v roku 2011 hlásilo k evanjelickej cirkvi augsburského vyznania, čo je až o 5% menej ako v roku 2001. I pomer rímsko-katolíckeho vierovyznania klesol takmer o 3% na 24,47%. O 1,5 % vzrástol pomer tých, čo sú bez vyznania (25%). No pokles u dvoch najvýznamnejších vierovyznaní bol hlavne v dôsledku nárastu tých, ktorí sa v SODB 2011 k svojmu vierovyznaniu nevyjadrili, teda - Nezistení. Svoje zastúpenie v meste majú i ostatné náboženstvá – gréckokatolícka cirkev (0,17%), evanjelická cirkev metodistická (0,70%), cirkev bratská (0,57%), náboženská spoločnosť svedkovia Jehovovi (0,51%). Podrobnú štruktúru obyvateľov mesta Stará Turá podľa náboženského vyznania znázorňuje tabuľka 13 a graf 7.

Tabuľka 13 Obyvateľstvo podľa náboženského vyznania

Náboženské vyznanie	SODB 2011	
	Spolu	%
Rímskokatolícka cirkev	2 301	24,47
Evanjelická cirkev augsburského vyznania	3 698	39,32
Evanjelická cirkev metodistická	66	0,70
Cirkev adventistov siedmeho dňa	17	0,18
Cirkev bratská	54	0,57
Náboženská spoločnosť Jehovovi svedkovia	48	0,51
Gréckokatolícka cirkev	16	0,17
Pravoslávna cirkev	12	0,13
Iné	95	1,01
Bez vyznania	2 351	25,00
Nezistené	746	7,93
Spolu	9 404	100

Graf 7

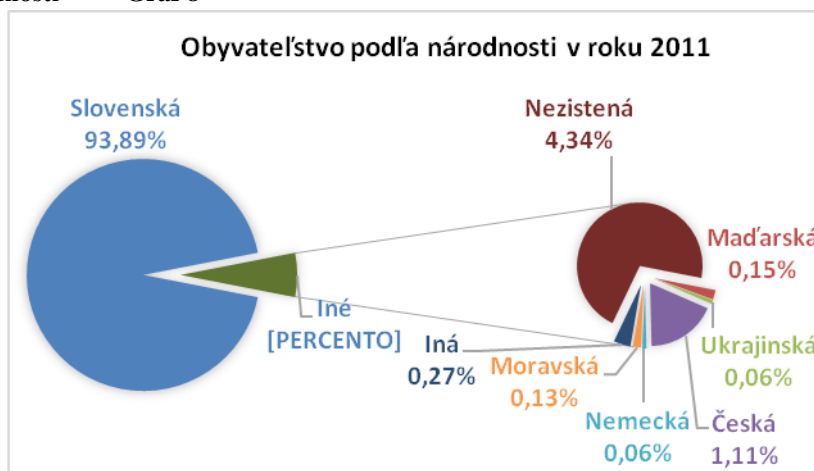


Národnostné zloženie

Národnosťou sa rozumie príslušnosť osoby k národu, národnostnej menšine alebo etnickej menšine. Pre určenie národnosti nie je rozhodujúca materinská reč, ani reč, ktorú občan prevažne používa alebo lepšie ovláda, ale jeho vlastné rozhodnutie o príslušnosti k národu, národnostnej menšine alebo etnickej menšine. Národnostné zloženie v Starej Turej možno pokladať za výrazne homogénne, nakoľko k slovenskej národnosti sa hlási až 93,89% čo je oproti predchádzajúcemu SODB o 3,51% menej. Česká národnosť je zastúpená 1,11%-ným podielom, čo znamená pokles o 0,55%. Je to tiež spôsobené zvýšením pomerom o cca 4% tých obyvateľov, ktorí sa k národnosti v SODB 2011 nevyjadrovali. Ostatné národnosti dosahujú hodnoty nižšie ako 1%, preto sú zo štatistického hľadiska nevýznamné.

Tabuľka 14 Obyvateľstvo podľa národnosti Graf 8

Národnosť	SODB 2011	
	Spolu	%
Slovenská	8 829	93,89
Maďarská	14	0,15
Ukrajinská	6	0,06
Česká	104	1,11
Nemecká	6	0,06
Moravská	12	0,13
Iná	25	0,27
Nezistená	408	4,34
Spolu	9 404	100,00



Vzdelanie

Vzdelanostná štruktúra obyvateľstva má pre ďalší rozvoj mesta zásadný význam. Školské vzdelanie je výrazom kultúrnej vyspelosti každej spoločnosti. Je jedným z činiteľov, ktoré ovplyvňujú životnú úroveň a podmieňujú úspešný rozvoj národného hospodárstva vo všetkých jeho oblastiach.

Podľa SODB 2011 v stupni dosiahnutého vzdelania je najpočetnejšia skupina obyvateľov, ktorá dosiahla úplné stredné odborné vzdelanie (s maturitou) – 23% (slovenský priemer je 20,19%), čo je nárast tejto vzdelanostnej kategórie až o 8 % oproti SODB 2001. Druhou najpočetnejšou skupinou sú obyvatelia, ktorí majú učňovské vzdelanie (bez maturity) – 16,99%. Čo je dobré, je rapidný pokles obyvateľov so základným vzdelaním (o 5,5%) až na 10,24%, pričom slovenský priemer 15%. Vysokoškolské vzdelanie dosiahlo 11,95% obyvateľov mesta, čo je nárast až o 4%, avšak o niečo menej v porovnaní s celoslovenským priemerom (13,85%). Napriek tomu možno konštatovať, že z hľadiska vzdelanosti obyvateľstva vykazuje mesto dobrú vzdelanostnú úroveň, najmä z hľadiska odbornosti vďaka dvom stredným odborným školám. Podrobnú štruktúru obyvateľov mesta Stará Turá podľa vzdelania znázorňuje tabuľka 15 a graf 9.

Tabuľka 15 Obyvateľstvo podľa stupňa najvyššieho dosiahnutého vzdelania

Najvyššie dosiahnuté vzdelanie	SODB 2011	
	Spolu	%
Základné	963	10,24
Učňovské (bez maturity)	1 598	16,99
Stredné odborné (bez maturity)	1 149	12,22
Úplné stredné učňovské (s maturitou)	406	4,32
Úplné stredné odborné (s maturitou)	2 383	25,34
Úplné stredné všeobecné	371	3,95
Vyššie odborné vzdelanie	115	1,22
Vysokoškolské bakalárske	192	2,04
Vysokoškolské magisterské, inžinierske, doktorské	899	9,56
Vysokoškolské doktorandské	33	0,35
Bez školského vzdelania	1 077	11,45
Nezistené	218	2,32
Spolu	9 404	100,00

Graf 9



Kultúrno-spoločenský život

Kultúra je nezastupiteľnou sférou spoločenského života. Kultúrnou politikou prispieva mesto k duchovnému rozvoju svojich obyvateľov vo vzťahu k ich potrebám v rámci mesta, okresu, kraja, regiónu, Slovenska. Mesto Stará Turá je významným priestorom periodicky sa opakujúcich kultúrnych podujatí, ktoré umocňujú zviditeľnenie mesta, ale zároveň sú tieto podujatia významným prvkom kultúrno-spoločenského života v meste, čím podporujú jeho návštevnosť.

V meste sa každoročne konajú viaceré kultúrne a spoločenské podujatia a akcie. Charakter niektorých sa mení, väčšina z nich sa však koná viac menej pravidelne každý rok. Najvýznamnejšie z nich uvádza nasledujúca tabuľka č.16.

Tabuľka 16 Vybrané kultúrne a spoločenské podujatia a akcie v meste Stará Turá

Názov kultúrneho podujatia	Termín konania
Kopaničiarsky ples na Papradi (miestna časť)	február
Vítanie Jari	apríl
Oslavy oslobodenia mesta	apríl
Oslavy skočenia 2. sv. vojny	máj
Cesta rozprávkovým lesom	jún
Staroturiansky jarmok	jún
Deň detí v meste Stará Turá	jún
Tomaníkova nota	júl
Slávnosti bratstva Čechov a Slovákov na vrchu Javorina	júl
Remeslá našich predkov	august
Miestne oslavy SNP v Nárcí	august
Rozlúčka s letom	august
Kopaničársky jarmok	október
Spomienka na vznik ČSR	október
Vítanie Zimy	december
Benefičný koncert Nadácie Život	december
Verejný vianočný koncert	december
Vianočné trhy	december
Vítanie Nového roka	december

Najznámejším podujatím, ktoré prekračuje regionálny, dokonca i národný rámec, sú Slávnosti bratstva Čechov a Slovákov na Javorine. Najvyšší vrch Bielych Karpát sa stal pamätným miestom stretávania sa Čechov a Slovákov už v 19. storočí. Na spoločných výletoch sa tu stretávali slovenskí a českí študenti, učitelia, kňazi, umelci ale i prostí ľudia. Spontánne a nepolitické Slávnosti na Javorine sa po rozdelení spoločného štátu Čechov a Slovákov stali kultúrno-spoločenským podujatím. Slávnosti sa v posledné roky konajú ako celodenné podujatie, ktorého hlavnou časťou je prehliadka hudobných, tanečných a speváckych skupín rôzneho žánru z oboch strán hranice. Organizátorom Slávností je neformálne združenie obcí a miest z oboch strán hranice.

Kultúrno-spoločenský život v meste Stará Turá reprezentuje pomerne široká škála kultúrnych inštitúcií, združení, spoločenských organizácií, občianskych združení, spolkov a mimovládnych organizácií, ktoré vyvíjajú svoje aktivity v najrozličnejších oblastiach kultúrno-spoločenského života. Mimovládne organizácie, občianske združenia a ďalšie formy neziskových združení sú dôležitou súčasťou občianskej spoločnosti, keďže svojimi činnosťami prispievajú k výraznému zlepšeniu kvality života. Zoznam spolkov a občianskych združení pôsobiacich v meste Stará Turá tvorí Prílohu č. 1 k PHSR.

Významným prvkom kultúrneho života mesta je časopis Staroturiansky spravodajca, ktorý vychádza pravidelne každý mesiac a informuje o spoločenskom dianí v Starej Turej a jej okolí. Okrem časopisu má Stará Turá i mestskú televíziu.

2.1.4 Materiálne zdroje a občianska vybavenosť

Jedným zo základných predpokladov rozvoja každého mesta i regiónu je rozvoj infraštruktúry, ktorý je výrazne ovplyvňovaný hospodárskym potenciálom, spôsobom života a životnou úrovňou obyvateľstva.

Technická infraštruktúra ***Doprava a dopravné vzťahy***

Kvalitná dopravná infraštruktúra a dobrá dopravná dostupnosť sú základné predpoklady rozvoja mesta. Na území mesta Stará Turá prichádzajú do úvahy možnosti cestnej a železničnej dopravy.

V katastri mesta Stará Turá sa okrem štátnych ciest II. a III. triedy nachádzajú i miestne a účelové komunikácie.

Stará Turá leží v strede cesty II. triedy, ktorá spája dve susedné okresné mestá – Nové Mesto nad Váhom a Myjavu. Od Nového Mesta nad Váhom i od Myjavy je vzdialená 12 km. Od krajského mesta Trenčín ju delí vzdialenosť 39 km. Hlavnou dopravnou križovatkou, vo vzdialenosti asi 14 od km Starej Turej je okresné mesto, v blízkosti ktorého prechádza diaľnica a železničná trať národného významu.

Dopravná poloha mesta nie je veľmi výhodná z toho dôvodu, že cesta a železničná trať, ktoré prechádzajú mestom, neprepájajú územie regiónu so severom, pretože pohorie Biele Karpaty tu predstavuje prirodzenú bariéru. Cestná sieť prechádza územím v smeroch západ - východ a na juh a železničná sieť prechádza v smeroch na západ a na juh.

Cestné komunikácie v správe Trenčianskeho samosprávneho kraja

Sieť komunikácií Trenčianskeho samosprávneho kraja (predtým štátnych) je v katastrálnom území mesta tvorená nasledujúcimi úsekmi:

- č. II/581 Nové Mesto nad Váhom – Myjava, úsek v dĺžke 4,3 km
- č. III/5818 Stará Turá – Vad'ovce, úsek v dĺžke 1,7 km
- č. III/58121 Stará Turá – Paprad', úsek v dĺžke 4,8 km
- č. III/58119 Stará Turá – Súš, úsek v dĺžke 4,8 km
- č. III/5817 Stará Turá – Topolecká, úsek v dĺžke 6,1 km.

Najvýznamnejšia je už spomenutá cesta II/581 spájajúca dva hlavné uzly Myjavu a Nové Mesto nad Váhom. Táto cestná komunikácia je spravovaná Správou ciest Trenčianskeho samosprávneho kraja. Prechádza takmer stredom mesta popri sídlisku a poliklinike, kde spôsobuje nadmerný hluk a takisto predstavuje veľkú záťaž životného prostredia zhoršovaním kvality ovzdušia emisiami. Ďalším problémom je jej veľká opotrebovanosť (ako cestného behúňa tak aj podložia) vďaka vysokému počtu nákladných automobilov a ich preťažnosti. Je to spôsobené tým, že vodiči využívajú hraničný prechod do Českej republiky vo Vrbovciach, kde nie je zavedené meranie zaťaženia náprav vozidiel, čo zneužívajú preťažovaním nákladných vozidiel. I preto bol v Územnom pláne mesta navrhovaný južný obchvat, ktorý by tento hlavný ťah na ceste TSK č. II/581 presmeroval južne od priemyselného parku Chirana (resp. aj mesta Stará Turá) a tým by sa výrazne znížila miera negatívneho pôsobenia ďalej uvedených činiteľov na životné podmienky obyvateľov.

Z hľadiska prejazdného prierezu súčasným podmienkam nevyhovujú dva podjazdy pod železnicou. Jeden je na štátnej ceste II/581 pri vstupe do mesta zo smeru Nové Mesto nad Váhom. Druhý, ktorého prierez neumožňuje ani prejazd kamiónov resp. kontajnerov tzv. formátu EURO, je na ceste III/58114 pri výjazde z mesta na smer Hrnčiarové. Obmedzená prejazdnosť profilu tohto podjazdu značne obmedzuje aktivity a rozvojové možnosti mesta vo využití areálu bývalej tehelne.

Ku komplexnejšej charakteristike dopravnej situácie v tejto skupine cestných komunikácií sa treba zmieniť o projekte výstavby miestnej komunikácie Stará Turá – Nová Lhota (ČR), ktorá mala skrátiť prejazd do Českej republiky pre obyvateľov regiónov Starej Turej a Myjavy a zároveň mala slúžiť najmä pre dopravu zamestnancov z priľahlého moravského pohraničia do podniku Chirana Stará Turá. Projekčne bola stavba „Miestna komunikácia Stará Turá – Nová Lhota“ pripravená v rokoch 1972 až 1976 s rozčlenením stavby na 3 samostatné časti:

- časť č. 1 – Miestna komunikácia od osady U Klimáčkov po osadu Hlavina, 0,00 – 3,160 km
- časť č. 2 – Miestna komunikácie od osady Hlavina po M-S pomedzie, 3,160 – 8,030 km
- časť č. 3 – Miestna komunikácia od pomedzia MS po obec Nová Lhota, 8,030 – 12,304 km.

Úsek cestnej komunikácie na českej strane je zrealizovaný a odovzdaný do užívania od roku 1990. V roku 1983 bolo zápisnične vykonané prevzatie prác časti stavby č. 2 pracovníkmi Technických služieb mesta Stará Turá za asistencie MsNV Stará Turá od dodávateľa stavebných prác Cestné stavby Nitra. Pred začatím výstavby časti č. 2 však nebolo vydané stavebné povolenie a súhlas vlastníkov pozemkov. Nebolo zabezpečené ani financovanie stavby, kde sa vychádzalo z predpokladu financovania zo štátnych prostriedkov s odovzdaním pôvodne miestnej komunikácie do siete štátnych ciest. Situáciu komplikuje aj skutočnosť, že časť stavby sa nachádza v záujmovom území CHKO Biele Karpaty. V období r. 2007 a 2008 sa oživila aktivita na rekonštrukciu a dokončenie tejto cestnej komunikácie, ktorej stav možno označiť ako devastovaný v dôsledku dlhoročného obdobia jej neužívania bez príslušnej údržby a opráv. K devastácii stavby prispeli aj obyvatelia priľahlých osád postupným rozoberaním stavby a odvážaním materiálu. Významnou mierou k poškodeniu cestnej komunikácie prispieva aj používanie cesty pri lesnej ťažbe, v rámci ktorej je cestné teleso využívané ako zväžnica a na účely skládok vyťaženej drevnej hmoty.

V roku 2008 sa uskutočnilo viacero rokovaní zainteresovaných subjektov, z ktorých vyplynuli závery, že by zainteresované samosprávne subjekty a orgány štátnej správy mali pokračovať v procese legalizácie stavby a zabezpečovaní finančných prostriedkov v rozpočte TSK na dokončenie tohto projektu.

Miestne komunikácie

Správu a údržbu miestnych komunikácií v celkovej dĺžke cca 82 km vykonáva mestská príspevková organizácia Technické služby Stará Turá. Veľká dĺžka miestnych komunikácií je daná rozsiahlosťou osídlenia v katastri mesta (kopanice). Svojou dĺžkou prekonávajú dĺžky miestnych komunikácií i v niektorých okolitých okresných mestách. Približne 40 % celkovej dĺžky miestnych komunikácií sa nachádza vo výrazne kopcovitom teréne. Táto skutočnosť výrazne ovplyvňuje aj celkovú výšku nákladov na údržbu týchto komunikácií najmä v zimnom období. Kopcovitý charakter komunikácií kladie vysoké nároky na prevádzku mechanizmov, ktoré používa organizácia Technické služby Stará Turá počas zimnej údržby. Kritická situácia je najmä s posypovými vozidlami (Škoda 706, Multicar), ktoré sú zastarané a udržanie ich prevádzkyschopnosti si vyžaduje vysoké náklady na údržbu, opravy a náhradné diely. Rozpočtová organizácia mesta Technické služby Stará Turá má v správe okrem miestnych komunikácií i približne 18 km chodníkov, 25 verejných parkovísk a 3 námestia.

Ďalší problém, ktorý je potrebné riešiť, je absencia priestorov pre parkovanie nákladných vozidiel a autobusov na území mesta, ktoré je od r. 2006 riešené ako zóna so zákazom stáť nákladných automobilov na verejných priestranstvách v čase od 18.00 hod. do 06.00 hod. s výnimkou priestorov na to určených. Zlú kvalitu povrchu vykazujú aj väčšia časť mestských komunikácií v ostatných miestnych častiach mesta.

Tabuľka 17 Stav objektov na miestnych komunikáciách

		Počet	Dĺžka (km)	Plocha (m ²)
Miestne komunikácie I. - IV. triedy spolu		x)	x)83	-
Z toho	I.trieda	-	-	-
	II.trieda	1	4,3	-
	III.trieda	4	17,4	-
Z toho	betónové	-	-	-
	asfaltové	x)	x)	-
Námestia		3	-	16 250
Parkoviská (verejné parkovacie plochy)		26	-	x)

Zdroj: Ročný výkaz r. 2011

x) údaje nie sú k dispozícii (k dispozícii budú po ukončení projektu pasportizácie)

Cyklistická doprava a cykloturistika

V centrálnej časti mesta nie sú vybudované ani vyznačené žiadne chodníky alebo zóny pre cyklistov. Výnimkou je niekoľko mobilných alebo pevných zariadení pre parkovanie bicyklov pri úradoch, obchodných zariadeniach resp. pred objektom areálu Chirana-Prema.

V rámci územného obvodu mesta je vyznačených niekoľko desiatok km cyklistických chodníkov, ktoré sú využívané pre cykloturistiku.

Z hľadiska rozvoja cyklo dopravy územný plán mesta vytvára predpoklady pre vybudovanie cyklotrasy okolo vodnej nádrže Dubník I. a dobudovanie „Podjavorinskej cyklotrasy“, ktorá prepojí mesto s Kopaničiarskou cyklomagistrálou.

Katastrálne územie Starej Turej i celý región majú mimoriadne vhodné podmienky pre cykloturistiku. Prechádza tadiaľto Kopaničiarska cyklomagistrála, ktorá vytvára prirodzenú „cyklotiaľnicu“ naprieč Kopaničiarskym regiónom Veľká Javorina – Bradlo a prepája Záhorsku cyklomagistrálu na Záhorí a Vážsku na Považí. Okrem toho boli vyznačené desiatky doplnkových trás, sprístupňujúcich najzaujímavejšie lokality regiónu. Celkovo je v oblasti vyznačených viac ako 200 km cykloturistických trás. Dôležitým faktorom pri návrhu cyklotrás bola aj bezpečnosť samotných cyklistov. Všetky cyklotrasy sú značené. Značenie pozostáva z maľovaných značiek, tzv. "céčiek" a prvkov cykloturistickej orientácie – najmä cyklosmeroviek.

Koordinácia realizácie cyklotrás s okolitými obcami a partnermi na českej strane vytvára vhodné podmienky pre realizáciu cyklotrás, ktoré spájajú prihraničné regióny oboch republík a pritom propagujú najzaujímavejšie prírodné a kultúrne pamätihodnosti v celej prihraničnej oblasti. V okolí mesta Stará Turá je vybudovaná hustá sieť bezprašných ciest, ktorá vytvára vhodné podmienky na cykloturistiku. Cykloturistické okruhy sú navrhnuté zväčša po menej frekventovaných cestách II. a III. triedy. Na horských bicykloch sa dajú absolvovať i trasy pre pešiu turistiku. Cyklotrasy vedú do okolitých obcí, k prírodným, kultúrnym a historickým pamiatkam.

Vybrané cyklotrasy z mesta Stará Turá

Kopaničiarska cyklomagistrála s dĺžkou je 60 km, vedie z Považian od rieky Váh cez Čachtice na Starú Turú. Popod Biele Karpaty malebným kopaničiarskym krajom prichádza do

Myjavy a odtiaľ pokračuje do Senice. Hlavnými atrakciami cyklotrasy je krajina a príroda Myjavských kopaníc, zrúcaniny hradov, ďaleké výhľady.

Cyklotrasa okolo Javoriny s dĺžkou 83 km, prevýšenie 1100 m

Cyklotrasa Myjavskou pahorkatinou s dĺžkou 76 km, prevýšenie 870 m.

Čachtická cyklotrasa s dĺžkou 54 km, prevýšenie 170 m

Malokarpatská cyklotrasa s dĺžkou 96 km, prevýšenie 750 m

Novohorská cyklotrasa s dĺžkou 58 km, prevýšenie 700 m

Novohradská trasa s dĺžkou 77 km

Železničná doprava

Mestom Stará Turá prechádza jednokolaťová železničná trať regionálneho významu Vrbovce – Nové Mesto nad Váhom s motorovou trakciou. V jeho katastrálnom území je vybudovaná železničná stanica v meste a jedna zastávka v miestnej časti Paprad'. Železničná doprava v meste Stará Turá v nedávnej minulosti predstavovala hlavný druh dopravy, ako osobnej tak i nákladnej. Ako významný prepravca hral dôležitú úlohu aj podnik Chirana Stará Turá.

Avšak po transformácii ekonomiky, rozdelení Československa a rozpade spoločnosti Chirana Prema v deväťdesiatych rokoch 20. storočia stráca na svojom význame a slúži iba ako trať na prepravu osôb. Jej význam výrazne poklesol i tým, že nebol vytvorený colný prechod pre nákladnú dopravu na hranici s Českou republikou. Ťažisko osobnej dopravy sa presunulo zo železničnej do oblasti autobusovej dopravy. Nákladná doprava na tejto trati prakticky úplne zanikla a nahradila ju automobilová nákladná doprava.

Autobusová doprava

Mesto Stará Turá nemá mestskú hromadnú dopravu. Túto funkciu zabezpečujú autobusové linky a spoje podniku SAD a. s. Trenčín v Novom Meste nad Váhom.

V súvislosti s autobusovou dopravou je potrebné spomenúť autobusovú stanicu, ktorá je vo veľmi zlom technickom i estetickom stave. Bolo by potrebné realizovať jej rekonštrukciu, objavuje sa však problém týkajúci sa vlastníctva pozemkov pod autobusovou stanicou. Vlastníkom týchto pozemkov nie je mesto, ale súkromná osoba. Cena za ktorú bol pozemok ponúkaný k odpredaju mestu zatiaľ nie je akceptovateľná.

Vodovodná a kanalizačná sieť

Výkon správy majetku verejných vodovodov a verejných kanalizácií vrátane vytvárania podmienok pre hromadné a nepretržité zásobovanie obyvateľstva a ďalších osôb pitnou vodou verejným vodovodom a odvádzanie, čistenie a zneškodňovanie odpadových vôd verejnou kanalizáciou zabezpečuje Regionálna vodárenská spoločnosť AQUATUR, a.s.. Zakladateľom a jediným akcionárom spoločnosti AQUATUR, a.s. je mesto Stará Turá, ktoré nepeňažným vkladom vložilo majetok pozostávajúci z vodovodnej siete, kanalizačnej siete a ČOV do jej základného imania. Spoločnosť AQUATUR, a. s. prioritne orientuje svoju činnosť na zabezpečenie realizácie projektu „Veľká Javorina – Bradlo; odkanalizovanie mikroregiónu Stará Turá, Stará Turá - rekonštrukcia mestskej ČOV“.

Zásobovanie pitnou a úžitkovou vodou

Mesto Stará Turá má vybudovanú vodovodnú sieť, ktorá je zásobovaná pitnou vodou z vodných zdrojov Čachtice a Cetuna (TVS Trenčín a.s.). Je to z toho dôvodu, že v katastri sa nenachádza väčší zdroj pitnej vody či úžitkovej vody a nenájdeme tu ani minerálny prameň. Vlastný miestny zdroj má iba miestna časť Súš, ktorá má vybudovaný miestny vodovod zásobovaný z tohto malého vodného zdroja. Miestna časť Paprad' je zásobovaná z Myjavského

skupinového vodovodu. V osadách Topolecká a Súš – Trávníky doteraz nebol verejný vodovod postavený. Vodovod Topolecká je v štádiu príprav na územné konanie, vodovod Trávníky je stavebne povolený a čaká sa na vhodnú príležitosť čerpať finančné prostriedky na výstavbu zo štrukturálnych fondov Európskej únie.

Tabuľka 18 Číselné údaje o verejnej vodovodnej sieti v Starej Turej v r. 2014

Počet obyvateľov zásobovaných pitnou vodou	8571
Počet vodovodných prípojok	1063
Dĺžka vodovodných prípojok (km)	9
Dĺžka vodovodného potrubia (km)	31

Zdroj: Prevak s.r.o.,

Kanalizácia a čistenie odpadovej vody

Centrálne časti mesta Stará Turá je odkanalizovaná a odpadové vody sú odvádzané do mestskej ČOV. Miestne časti kanalizáciu nemajú a v súčasnosti sa táto problematika rieši. Celková dĺžka kanalizačnej siete je 19 km.

Tabuľka 19 Číselné údaje o kanalizačnej sieti v Starej Turej v r. 2014

Počet obyvateľov pripojených na verejnú kanalizáciu	7924
Odkanalizovanosť	86,06 %
Počet napojených na ČOV	7924
Napojenosť na ČOV	86,06 %
Počet kanalizačných prípojok	629
Dĺžka kanalizačných prípojok (km)	6
Dĺžka kanalizačného potrubia (km)	19

Zdroj: Prevak s.r.o.,

Odpadové vody z centrálnej časti mesta sú gravitačne odvádzané kanalizáciou. Kanalizačná sieť pokrývajúca len súvisle urbanizované územie mesta, je jednotná a odborné prevádzkovanie vykonáva spoločnosť PreVaK, s.r.o. Odpadové vody sú odvedené do čistiarne odpadových vôd, ktorá leží južne od zastavaného územia mesta a jej recipientom je vodný tok Trstie. Kapacita čistiarne je v súčasnosti postačujúca, no je potrebné ju intenzifikovať v dôsledku zastaranej technológie. Jej rekonštrukcia je vo fáze realizácie (začiatok 01/2015 – ukončenie 11/2015). V miestnych častiach sa odpadové vody uskladňujú v žumpách a septikoch a ich odvoz je realizovaný cisternovými vozidlami. Služby spojené s vývozom odpadových vôd zabezpečuje spoločnosť PreVaK, s.r.o., prípadne firma Ján Kubiš – AQUA. Výnimku tvorí rekreačná oblasť Dubník I., ktorá má vybudovanú samostatnú kanalizáciu a ČOV. Odvádzanie odpadových vôd z výrobného areálu CHIRANA zabezpečuje spoločnosť CHIRANA - PREMA Energetika, s.r.o.

Energetika, plyn a telekomunikácie

Zásobovanie elektrickou energiou

Mesto Stará Turá je plne elektrifikované vrátane miestnych častí. Problémom by mohlo byť 22 kV vzdušné vedenie č. 209, ktoré prechádza cez obytnú zónu v lokalite Nad Chiranou. Toto vedenie by malo byť doriešené zemným káblom alebo jeho prekládkou, nakoľko

rešpektovanie ochranného pásma doterajšieho nadzemného vedenia značne je obmedzujúcim faktorom nájomcov bytovky Nad Chiranou z pohľadu bezpečnosti a kvality životného prostredia.

Vysokonapäťové elektrické vedenia 110 kV a 220 kV, ktoré sú vedené južne od sídliska Nad Chiranou v smere od Nového Mesta nad Váhom na Myjavu predstavujú významný limitujúci prvok vo využití pozemkov na južnom svahu lokality Drahy pre prípadnú výstavbu bytových domov a IBV z pohľadu negatívneho vplyvu na bezpečnosť a životné prostredie.

Plynové rozvody

V meste Stará Turá je vybudovaný nízkotlakový aj stredotlakový rozvod plynu. Cez mesto prechádza vysokotlakový rozvod plynu práve cez problémovú a kritickú časť priestranstva, kde je vybudovaný kruhový objazd v mieste križovatky ulíc Husitskej, SNP a Jiráskovej. Dĺžka plynovodu je 21,648 km. Všetky plynovodné potrubia, s výnimkou domových a bytových prípojok, sú vo vlastníctve SPP a.s.

V miestnych častiach mesta, okrem centrálnej mestskej časti, nie je vybudovaný plynovod. Požiadavky mesta na plynofikáciu miestnych častí Paprad' a Topolecká boli zo strany SPP a.s. zamietané z dôvodu neefektívnej ekonomickej návratnosti predpokladaných investičných výdavkov.

Zásobovanie teplom

Výrobu a dodávku tepla na území Starej Turej zabezpečuje hlavne spoločnosť Technotur, s.r.o., ktorá sa orientuje hlavne na bytovo-komunálnu oblasť. Teplo je vyrábané prevažne vo vlastných tepelných zdrojoch a distribuované k jednotlivým odberateľom, predovšetkým domácnostiam, cez vlastné tepelné siete. Tepelné zdroje a siete tvoria spoločne sústavu centrálného zásobovania teplom (SCZT) v meste Stará Turá. Časť tepelnej sústavy bola modernizovaná v súlade so schválenou energetickou koncepciou Mesta Stará Turá. Modernizácia spočíva v osádzaní domových kompaktných odovzdávacích staníc /KOST/ na odberných miestach sídliskových OST. Súčasťou modernizácie je i výmena jestvujúcich sekundárnych rozvodov za nové dvojúrovňové primárne rozvody z predizolovaných rúr. Z uvedeného dôvodu sa menia dĺžky sekundárnych primárnych rozvodov. KOST sú zatiaľ osadené na okruhoch VS 1, VS 2, VS 10 a VS 11. V roku 2014 sa na OST VS 7 a VS 8, kde bolo nakupované teplo z CHIRANA-PREMA ENERGETIKA s.r.o., vybudovali plynové domové kotolne. Na VS 7 zabezpečoval realizáciu TECHNATUR s.r.o., na VS 8 realizáciu zabezpečovali vlastníci bytov. Teplo je vyrábané výlučne spaľovaním naftového zemného plynu. V rámci SCZT sa jedná o nasledovné zdroje:

CPK – Mýtna 145, PK 9 – SNP 262, PK DOM KULTÚRY – M. R. Štefánika 378, PK DOM SLUŽIEB – SNP 260/41, PK 7 – Dr. Úradníčka 189/4. Okrem zdrojov CSZT prevádzkuje Technotur aj domové kotolne PK Mýtna 537 – bytový dom a PK Požiarna zbrojnica – Mýtna 554/18, nebytový priestor.

Časť primárnych a sekundárnych rozvodov bola nahradená novými rozvodmi z predizolovaných rúr. Jestvujúce primárne rozvody zostali už len na trase CPK – VS 4, ktoré sa nahradia v roku 2018 pri modernizácii VS 4, ktorá je naplánovaná v roku 2018. V súčasnej dobe je celková dĺžka primárnych a sekundárnych rozvodov 5,382 km

Zariadenia na výrobu, z ktorých je zabezpečovaná dodávka tepla pre bytový a verejný sektor

Spoločnosť Technotur v súčasnej dobe prevádzkuje tri OST so sekundárnymi rozvodmi, štyri domové OST a 50 KOST. Po osadení KOST sa sídliskové stanice zrušia. Môžu sa odpredať, prenajať, zmeniť účel využitia. Po ukončení osádzania KOST na všetkých odberných miestach dôjde k rekonštrukcii CPK. Z horúcovodnej kotolne sa po rekonštrukcii stane teplovodná.

Tabuľka 20 Základné údaje o tepelných zdrojoch Technotur Stará Turá – r. 2014

Názov	Inštalovaný tep. výkon [MW]	Výroba tepla 2014 [GJ/r]	Rok výstavby (GO, rekonštr.)	Vek zariadenia
CPK Mýtna145	14,55	26 032	1989	25 rokov
PK SNP 262	4,395	13 829	2002	12 rokov
PK MRŠ 378 (DK)	0,920	2 095	2002	12 rokov
PK SNP 260 (DS)	0,225	714	2004	10 rokov
PK Mýtna 537	0,288	1 243	2002	12 rokov
PK 7	0,0951	412	2014	1 rok
<i>Spolu :</i>	20,4731	44 325	-	-

Tabuľka 21 Základné údaje o výmenníkových staniciach Technotur – r. 2014

Odovzdávacia stanica tepla	Napojená zo zdroja (PK)	Rok výroby	Prenášaný výkon ÚK (tepelný) [MW]
KOS VS1	CPK Mýtna 145	2005	2,2
KOS VS2	CPK Mýtna 145	2008	1,999
VS3	CPK Mýtna 145	2014	0,480
VS4	CPK Mýtna 145	1997	4,0
VS5	CPK Mýtna 145	2001	1,5
VS6 (OD)	CPK Mýtna 145	2011	0,474
KOS VS10	CPK Mýtna 145	2013	4,3
KOS VS11	PK SNP 262	2006	0,55
VS12 (DŠ)	CPK Mýtna 145	2014	0,290
VS14 (Pol)	CPK Mýtna 145	2014	0,470
VS17 (Predaj. GAZDA)	CPK Mýtna 145	1980	0,15
VS18 (Ubyt. Lip)	CPK Mýtna 145	1998	0,2

Štruktúru jednotlivých odberných miest tvoria obytné domy, základné školy, materské školy, úrady, objekty zdravotníctva, sociálnych služieb a kultúry Celkový počet bytov zásobovaných tepelnou energiou je 639. V roku 2005 predstavovala tepelná energia meraná na výstupe CTZ celkom 108 812 GJ pri celkovej spotrebe zemného plynu 3 857 860 m³.

Podnikateľské subjekty majú prevažne vlastné zdroje tepla, ktorými sú plynové kotolne, ktorých je 7 s celkovým nainštalovaným tepelným výkonom 12 MW a jeden zdroj je na tuhé palivo s nainštalovaným výkonom 0,3 MW.

Individuálna bytová zástavba je situovaná prevažne v okrajových častiach mesta. V Starej Turej a osadách patriacich do Starej Turej sa nachádza 1 302 rodinných domov. V centre mesta je 420 rodinných domov. Teplo na vykurovanie a prípravu TÚV je zabezpečované vlastnými kotlami spaľujúcimi zemný plyn. Domy v osadách sú vykurované tuhým palivom, lokálnymi vykurovacími telesami, alebo ústredným vykurovaním na tuhé palivo.

Spoje a telekomunikačné zariadenia

S rozvojom nových foriem komunikácií a šírenia informácií vzrastá význam telekomunikačných technológií, ktorý za posledné desaťročie niekoľkonásobne predstihol rozvoj ostatných odvetví technickej infraštruktúry. S rozvojom turistiky, obchodných aktivít, zvyšovaním kvality života obyvateľov mesta ale aj pre udržateľný rozvoj mesta bude rásť význam kvality telekomunikačných technológií a ich schopností pokryť požiadavky na telekomunikačné technológie.

Celý územný obvod mesta vrátane okrajových častí je pokrytý sieťou telekomunikačných rozvodov. Pre účely telekomunikácií (internet) sa využíva aj káblový rozvod televízneho signálu spoločnosti UPC. Pokrytie územia mesta televíznym signálom vzdušnou cestou zabezpečuje aj spoločnosť Satro Bratislava vysielačom na vrchu Veľká Javorina. V meste je 5 celoslovenských a traja regionálni poskytovatelia internetových služieb (provideri), ktorí poskytujú pripojenie k internetovej sieti prostredníctvom vysokofrekvenčného pripojenia (vzdušnou cestou).

Mesto Stará Turá má i mestskú televíziu, ktorej signál je distribuovaný v rámci rozvodov káblovej televízie.

Mesto je vybavené digitálnou automatickou telefónnou ústredňou moderného typu. Kataster mesta je z väčšej časti pokrytý signálom mobilnej telefónnej siete (Orange, T Mobile i O2) a televíznym signálom.

V meste Stará Turá sa nachádza jedna pošta na ulici Gen. M. R. Štefánika v blízkosti centra, ktorej doručovacie rajóny sú rozsiahle, čo súvisí s kopaničiarskym charakterom osídlenia.

Mestský rozhlas

Miestny rozhlas je zrealizovaný vo všetkých miestnych častiach. Technická úroveň ústredne je zastaralá a jej výstupný výkon nedostatočný, kvôli čomu nie je možné pripájať ďalšie reproduktory. Priestory MsÚ, v ktorých je zariadenie ústredne umiestnené, sú nevhodné a stiesnené. Zlý je aj stav drôtových vzdušných vedení (unavené Al vodiče s veľkým priehybom), ktoré sa trhajú, čo si vyžaduje veľké prostriedky na jeho opravy a údržbu. Nízky počet reproduktorov spôsobuje že, je mestský rozhlas v niektorých častiach mesta prakticky nepočuteľný.

Verejné osvetlenie

Niektoré vetvy verejného osvetlenia v meste sú v zlom technickom stave. Ide najmä o zastaralé a vo viacerých prípadoch zahrdzavené vedenie a zahrdzavené stĺpy verejného osvetlenia. Energetický audit verejného osvetlenia v meste Stará Turá odporúča jeho rozsiahlu rekonštrukciu, ktorá sa postupne realizuje. Zabezpečuje sa postupná výmena starých svietidiel za nové úsporné. V roku 2011 sa v rámci Projektu Centrálnej mestskej zóny sa zrekonštruovala vetva v centre mesta a boli osadené aj nové halogenidové svietidlá. V roku 2014/2015 bola zrekonštruovaná vetva Dibrovova, Jiráskova ul. V rámci Projektu Rekonštrukcia verejného osvetlenia - I. etapa zo štrukturálnych fondov. Projekt Rekonštrukcia verejného osvetlenia - II. etapa je podaný a bude sa o ňom do konca roka 2015 rozhodovať.

Sociálna infraštruktúra

Oblasť sociálnej starostlivosti v meste Stará Turá inštitucionálne zabezpečuje prostredníctvom **MsÚ Stará Turá, sociálne oddelenie**, ktorého 2 pracovníčky zabezpečujú oblasť sociálnej starostlivosti v spolupráci so sociálnou komisiou MsZ. Na mesto Stará Turá prešiel zo zákona od 1. 1. 2006 výkon sociálnej kurately pre deti a od r. 2009 posudzovanie odkázanosti občanov na poskytovanie sociálnych služieb. Komisia MsZ pre sociálne veci a bývanie posudzuje žiadosti o jednorazovú výpomoc občanom, ktorí sa ocitli v zlej sociálnej situácii. Ročne je týmto spôsobom rozdelených cca 3 000 € občanom mesta. Z charitatívneho fondu, ktorého zriaďovateľom je mesto Stará Turá a funguje na báze dobrovoľných finančných

príspevkov, je v závislosti od výšky príspevkov od darcov na základe žiadostí z neho poskytovaná pomoc cca 30 rodinám či jednotlivcom v čiastke priemerne 3 000 EUR.

Komisia rieši sociálne problémy v rodinách s maloletými deťmi, sociálne oddelenie zabezpečuje realizáciu prijatých opatrení a spolupracuje s ÚPSVaR pri vykonávaní uložených dohľadov nad maloletými a mladistvými. Oddelenie vykonáva poradenskú činnosť v rodinách, kde je ohrozená riadna výchova detí vrátane zanedbania povinnej výživy a týrania. Priebežne má v svojej evidencii cca 25 takýchto rodín. Z dôvodu hmotnej núdze poberá cca 80 občanov mesta od ÚPSVaR opakované dávky a príspevky.

Obecné byty sú pridelené po rozhodnutí Komisie pre sociálne veci a bývanie na základe dôkladného šetrenia sociálnych a majetkových pomerov. Ročne je rozhodnuté o cca 7-ich bytoch a v poradovníku je evidovaných 42 žiadateľov.

Starostlivosť o prestarnutých a zdravotne postihnutých občanov je zabezpečovaná zo strany mesta hlavne *opatrovateľskou službou*, pričom k 1.1.2015 túto činnosť zabezpečovalo 13 opatrovateliek, ktoré sú zamestnankyne mesta, pre 97 klientov (priemerný stav). Výška úhrady od klienta na úhradu nákladov poskytovanej starostlivosti predstavovala priemerne cca 21 €.

Ročné náklady na opatrovateľskú službu predstavujú cca 110 tis. €. O založenie domácej ošetrovateľskej služby (ADOS) v meste neprejavil záujem zatiaľ žiaden neštátny subjekt. Občania využívajú služby ADOS Nové Mesto nad Váhom.

Mesto Stará Turá prevádzkuje *Zariadenie opatrovateľskej služby* s kapacitou 13 klientov. Zariadenie poskytuje starostlivosť na určitý čas klientom, ktorí sú odkázaní na pomoc inej osoby a nie sú schopní v domácich pomeroch sa o seba riadne postarať. Náklady na prevádzku tohto zariadenia ročne predstavuje cca 64 000 Eur. Výška úhrady od klienta na úhradu nákladov za poskytované služby v ZOS predstavuje priemerne 100 Eur mesačne + náklady na stravu.

Pri poskytovaní alebo zabezpečovaní sociálnych služieb oddelenie sociálnych vecí vykonáva aj posudkovú činnosť, ktorou sa zisťuje odkázanosť osoby s ťažkým zdravotným postihnutím alebo s nepriaznivým zdravotným stavom na opatrovateľskú službu, na sociálnu službu v zariadení pre seniorov alebo zariadení opatrovateľskej služby. Zahŕňa zdravotnú posudkovú činnosť, ktorú vykonáva lekár a sociálnu posudkovú činnosť, ktorú vykonáva sociálny pracovník mesta v domácnosti žiadateľa o sociálnu službu. Mesto Stará Turá zabezpečuje posudkovú činnosť aj pre občanov obce Lubina, Kostolné, Vaďovce, Hrachovište a Hrašné. Ročne vydá priemerne 80 posudkov a rozhodnutí o odkázanosti občana na sociálnu službu.

V rámci poradenskej služby sú organizované besedy so spoluobčanmi v dvoch denných centrách seniorov (bývalé kluby dôchodcov) a náklady na ich činnosť predstavujú cca 7500 Eur ročne. Poradenská a informačná činnosť smerom k občanom sa okrem toho uskutočňuje aj osobným kontaktom na sociálnom oddelení, v domácnostiach občanov, prostredníctvom webovej stránky mesta, elektronickou poštou, telefonicky a pre širokú verejnosť prostredníctvom príspevkov v regionálnej tlači.

Zdravotná infraštruktúra

Zdravotnícke služby pre občanov mesta Stará Turá a spádovej oblasti okolitých obcí zabezpečujú neštátne zdravotnícke ambulancie súkromných lekárov, ktoré sa nachádzajú v objekte polikliniky na Mýtnej ul. č. 146 ale i mimo neho. V súčasnosti pracuje v objekte polikliniky celkom 23 ambulancií, neštátne laboratórium, rehabilitácia, röntgenové pracovisko a neštátna dopravná zdravotná služba. Budova je spravovaná spoločnosťou TECHNOTUR s.r.o., (so 100% majetkovou účasťou mesta).

Tabuľka 22 Zoznam ambulancií, laboratórií a subjektov pôsobiach v objekte polikliniky

	Podnájomca	miestnosť v m2	čakáreň v m2	spol.pr. v m2	m2 celkom
suterén	Variomed s.r.o. - rehabilitácia	154,73	12,00	104,80	271,53
	MUDr.Koukalová Ingrid, s.r.o. - sklad	20,50	0,00	0,00	20,50
	PREMARESS Plus s.r.o. - jedáleň	53,03	0,00	0,00	53,03
prízemie	GYNA MS, s.r.o. - gynekologická ambulancia	65,80	12,00	37,70	115,50
	MUDr. Galbavá Mária - neurológická ambulancia	32,50	12,00	12,60	57,10
	SPAOLO s.r.o. - interná ambulancia	29,90	12,00	10,60	52,50
	MUDr. Michalcová Lýdia - röntgenové pracovisko	89,90	12,00	56,00	157,90
	MUDr. Pecka Martin - chirurgická ambulancia	107,70	12,00	69,40	189,10
	Švondrková Zuzana - bufet	29,30	0,00	22,10	51,40
	MUDr. Kozempelová Helena - amb. pre deti a dorast	37,40	12,00	16,30	65,70
	PEDALERG, s.r.o. - amb. pre deti a dorast	56,60	12,00	30,80	99,40
	Dental Denk spol. s r.o. - rehabilitačné služby	34,10	12,00	13,80	59,90
	MUDr. Ševcech Jozef - ortopedická ambulancia	57,10	12,00	31,20	100,30
	AUTO MK - Kosa - prevádzkovanie garáže	36,30	0,00	0,00	36,30
	LSE s.r.o. - záchranná a dopravná zdravotná služba	67,70	0,00	37,25	104,95
	AIDE, s.r.o. - lekárne	235,90	0,00	19,50	255,40
	G+M OPTIKA - očná optika	39,50	0,00	29,80	69,30
1.posch.	MITAMED, s.r.o. amb. prak. lekára pre dospelých	40,30	12,00	18,50	70,80
	DALEK s.r.o. - amb. prak. lekára pre dospelých	29,90	12,00	10,60	52,50
	NsP Nové Mesto n. Váh - diabetológia, endokrinológia	31,90	12,00	12,10	56,00
	NsP Nové Mesto n. Váh - hematológia	43,80	0,00	33,10	76,90
	ESAMED, s.r.o. - amb. prak. lekára pre dospelých	48,10	12,00	24,40	84,50
	CADUCEUS, s.r.o. - amb. prak. lekára pre dospelých	41,60	12,00	19,50	73,10
	MOOTIL-MED s.r.o. - amb. prak. lekára pre dospelých	45,50	12,00	22,40	79,90
	PROTETIKA a.s.	22,55	0,00	0,00	22,55
2.posch.	NsP Myjava - krčné, ušné	48,70	12,00	45,90	106,60
	NsP Myjava - kožné	51,20	12,00	26,80	90,00
	HH – Dent s.r.o. - zubná ambulancia	29,30	12,00	10,20	51,50
	SENZUS s.r.o. - logopédia	19,60	12,00	2,80	34,40
	MYROSLAVA s.r.o. - očné	29,60	12,00	10,40	52,00
	MUDr. Koukalová Ingrid, s.r.o. - zubná ambulancia	29,90	12,00	10,60	52,50
	MUDr. Italyová Tatiana - zubná ambulancia	25,00	12,00	6,90	43,90
	Urbaničová Ľ. a Kobzová D. - zubné laboratórium	41,20	0,00	31,10	72,30
	SENZUS s.r.o. - psychiatria	27,90	12,00	9,10	49,00
	Smile 4you, s.r.o., MUDr. Monika Halinárová	28,79	12,00	10,04	50,81

Mimo objektu polikliniky pôsobia v meste 3 neštátne stomatologické ambulancie. Od 1.7.2006 funguje v meste Stará Turá služba RZP - rýchlej zdravotníckej pomoci (sídlo má v objekte polikliniky), ktorá do určitej miery nahrádza funkciu zrušenej LSPP.

Súčasťou zdravotných služieb v meste Stará Turá sú štyri lekárne, ktoré pokrývajú potreby obyvateľov regiónu.

Kultúrna infraštruktúra

Kultúrno-historické pamiatky a atraktivity v meste Stará Turá nie sú zastúpené až do takej miery ako prírodné. V územnom obvode mesta Stará Turá sa však nachádzajú kultúrne pamiatky a pamiatkové objekty, ktoré sú zaradené v Ústrednom zozname kultúrnych pamiatok a považujú sa za „národné kultúrne pamiatky“. Ide o nasledovné pamiatky:

- 1310 - Pomník padlých partizánov v osade Nárcie
- 1311 - Pomník partizánskeho veliteľa gen. I.D. Dibrova (v lese pod Veľkou Javorinou)
- 1312 - Ľudový dom (zaužívaný názov „Pod pivnicou“, Ul. Podjavorinskej 13)
- 1314 - Pranie z 2. pol. 17. stor. (Nám. slobody)
- 1315 - Husitská veža (cintorín ev. a.v., Husitská ul.)
- 1316 - Hrob s náhrobníkom J. Pottfay 1778-1848 (cintorín r.k., Hurbanova ul.)
- 1317 - Hroby rumunských vojakov padlých v II. sv. vojne (cintorín r.k., Hurbanova ul.)
- 2431 - Partizánsky bunker vo Vetešovom jarku
- 2464 - Obecný dom (Hurbanova 126)
- 2430 - Pamätná tabuľa na pamiatku umučených učiteľov (na budove ZUŠ, SNP 293).

Medzi významné ***sakrálné pamiatky*** patria:

Tolerančný evanjelický kostol - postavený a upravený v klasicistickom štýle s prvkami baroka v roku 1784. Je tu organ zhotovený v roku 1873, ktorý je chránenou pamiatkou.

Rímskokatolícky kostol Nanebovzatia Panny Márie - je jednodňová stavba s vtiahnutými piliermi s toskánskymi pilastrami vybudovaná v r. 1748. Interiér má dve časti: presbytérium a svätyňu, ktoré sú oddelené mramorovým zábradlím.

Kalvária a kaplnka sv. Kríža - jedinečná architektonická pamiatka z roku 1863 na rímskokatolíckom cintoríne na Drahách. V stene kaplnky je umiestnená pamätná tabuľa zakladateľa - staroturianskeho staviteľa Martin Lisal. Tento objekt bol neskôr doplnený lipovou alejou vysadenou v roku 1898. Niektoré časti kaplnky a Kalvárie boli v r. 1995-1996 reštaurované. Za kaplnkou sa nachádza tzv. Lurdská jaskyňa so sochou Panny Márie.

Kostol Cirkvi bratskej z roku 1984 - svojpomocne postavený nový kostol v modernom štýle. Má rovnú strechu bez veže a zvonov. Hlavná zhromažďovacia sála má polkruhový tvar, tak sú tiež upravené lavice na sedenie. Budova je riešená viacúčelovo s kuchyňou a menšou zhromažďovacou sálou, kde sa môžu konať svadby, prednášky, vzdelávacie stretnutia a akcie rôzneho druhu. Na poschodí sa nachádzajú menšie miestnosti, ktoré slúžia ako kancelárie a miestnosti pre nedeľnú školu. Súčasťou budovy sú tiež dva farské byty a jeden malý, využívaný na prechodné ubytovanie a návštevy. K objektu kostola patrí aj terasovitá, prudko stúpajúca záhrada. Je využívaná pri letných stretnutiach a hrách, hlavne mladých ľudí.

Stará veža na mestskom cintoríne tzv. Husitská, (kultúrna pamiatka) - najstaršia zachovaná stavba v meste roku 1624. Veža bola súčasťou kostola, ktorý bol neskôr zbúraný. Okrem sakrálnych funkcií plnila aj významnú úlohu ako strážna veža v systéme opevnenia Čachtického hradu. V súčasnosti je v majetku mesta a je k nej pripravená projektová dokumentácia na rekonštrukciu.

Ďalšími významnými ***kultúrno – historickými stavbami*** mesta sú:

Domov bielych hláv - je v súčasnosti jedinou zachovanou stavbou zlatého štvoruholníka staroturianskej charity a ekumenizmu, ktorý začala v novembri 1932 budovať Kristína Royová. V čase II. svetovej vojny tu boli za dramatických okolností zachránení židovskí obyvatelia. Dnes stavbu spravuje Reformata, s. r. o. v spolupráci s občianskym združením SLUHA, ktoré tu realizuje rôzne aktivity. Objekt je od roku 1985 vyhlásený za kultúrnu pamiatku.

Bývalý obecný dom (kultúrna pamiatka) - Matras - Budova bola postavená ako kasáreň, v ktorej bola umiestnená pohraničná finančná stráž. Dátum jej výstavby nie je známy. V súčasnosti je v majetku Inštitútu pre regionálny rozvoj

Dom "Nad Pivnicou" (kultúrna pamiatka) - pivnica patriaca k budove niekdajšieho mestského pivovaru – dnes v rukách súkromnej osoby a zrekonštruovaná v súlade s ľudovou architektúrou
Bývalá meštianska škola - postavená v r. 1922.

Okrem spomínaných kultúrno – historických pamiatok sa v meste nachádza tiež niekoľko **pamätných tabulí a pamätníkov**. K najvýznamnejších patria:

- Pamätná tabuľa literárne a dobročinne činným sestrám Márii a Kristíne Royovým,
- Pamätná tabuľa bojovníkom SNP,
- Pamätná tabuľa venovaná pamiatke gen. I.D. Dibrova,
- Pamätná tabuľa venovaná pamiatke umučených učiteľov (kultúrna pamiatka),
- Pamätná tabuľa na pamiatku partizánskeho prepadu nemeckej posádky.
- Pamätník padlým v 1. sv. vojne z r. 1934,
- Pamätník SNP v Nárcí (kultúrna pamiatka)
- Pamätník SNP v Hlavine,
- Prancier z konca 17.storočia , Nám. Slobody (kultúrna pamiatka)

Významným pamätným miestom v katastri mesta Stará Turá je i *bunker vo Vetešom jarku* (kultúrna pamiatka) ktorý slúžil ako úkryt partizánov pred fašistami. Je častým cieľom turistických podujatí.

Kultúrne zariadenia

O kultúrno-spoločenské vyžitie obyvateľstva sa stará niekoľko zariadení, z nich si osobitnú pozornosť zasluhuje Dom kultúry Javorina, ktorý organizuje spoločensko-kultúrne podujatia (divadelné predstavenia a koncerty) priamo v DK Javorina i v meste (akcie zamerané na oživenie tradícií a podporu remesiel), autobusové zájazdy na kultúrne podujatia, poznávacie zájazdy pre deti i dospelých, výstavy k aktuálnym udalostiam, kurzy pre deti a dospelých (rezbárska škola, tradičné remeselné, jazykové, tanečné). Jeho priestory sa dali do používania roku 1962, v roku 2010 sa rozšírili o priestory strediska cezhraničnej spolupráce, ktoré vznikli vďaka projektu Zlepšenie služieb cestovného ruchu Slovensko-moravského pomedzia financovaného z Európskeho fondu regionálneho rozvoja. Od roku 2002 pôsobí ako príspevková organizácia mesta Stará Turá. Dom kultúry Javorina prevádzkuje nasledujúce kultúrne zariadenia:

- Kino Javorina – momentálne sa nevyužíva, ale pripravuje sa jeho digitalizácia.
- Mestská knižnica Kristíny Royovej. Vznikla 24. 4. 1925. Ako kultúrna a informačná inštitúcia, nachádza sa na prvom poschodí Domu kultúry Javorina, plní významné úlohy v oblasti kultúry, výchovy a vzdelávania obyvateľstva. Medzi základné činnosti patria výpožičné služby pre deti a dospelých i výpožičné služby z univerzitných knižníc. Nezanedbateľná je i činnosť v oblasti akcií usporiadaných pre materské a základné školy, aby dobrá literatúra vychovávala a obohacovala i budúce generácie.
- Mestské múzeum - otvorili 29. augusta 1976 ako izbu revolučných tradícií v bývalej rímsko-katolíckej škole. V súčasnom období je múzeum presťahované v Dome kultúry Javorina. Múzeum ponúka návštevníkom prehľad staroturianskych dejín, významných míľnikov, udalostí a osobností, ktoré významne ovplyvnili vývoj i dnešný charakter mesta Stará Turá. Súčasťou múzea je expozícia tradičného bývania a podniku Chirana.
- Informačnú kanceláriu mesta Stará Turá.

Dom kultúry sa nachádza i v miestnej časti Paprad', ktorý však svoju funkciu plní iba príležitostne, napr. pri usporadúvaní plesov a zábav, resp. pri zhromaždení občanov, voľbách a podobne.

Školská infraštruktúra

V meste Stará Turá sú vytvorené podmienky pre

- vzdelávanie detí a mládeže od predškolskej výchovy až po úplné stredoškolské vzdelanie,
- záujmovú činnosť v školách a školských zariadeniach v zriaďovateľskej pôsobnosti Mesta Stará Turá, prípadne v iných zariadeniach mimoškolskej výchovnej činnosti.

Tabuľka 23 Sieť škôl a školských zariadení v meste Stará Turá

P. č.	Zariadenie	Adresa	Zriaďovateľ
1.	Základná škola	Hurbanova 128/25, 916 01 Stará Turá	Mesto Stará Turá
2.	Materská škola	Hurbanova 142/46, 916 01 Stará Turá	Mesto Stará Turá
3.	Základná umelecká škola	SNP 293/31, 916 01 Stará Turá	Mesto Stará Turá
4.	Centrum voľného času	Gen. M. R. Štefánika 355/4, 916 01 Stará Turá	Mesto Stará Turá
5.	Stredná odborná škola	Športová 675, 916 01 Stará Turá	VÚC
6.	Súkromná hotelová akadémia	Gen. M. R. Štefánika 375/63, 916 01 Stará Turá	TBS, a.s. Stará Turá

Základná škola

V meste Stará Turá zabezpečuje činnosti základného školstva jedna základná škola so sídlom na Hurbanovej ulici 128/25 v Starej Turej, ktorá má elokované pracovisko na Komenského ulici č.320/1 Stará Turá.

Tabuľka 24 Prehľad počtu žiakov ZŠ za obdobie školských rokov 2007/2008 až 2015/2016

Školský rok	Počet žiakov	Počet tried
2007/2008	822	33
2008/2009	786	31
2009/2010	736	29
2010/2011	718	29
2011/2012	716	30
2012/2013	694	33
2013/2014	698	31
2014/2015	676	31
2015/2016	689	31

Výchovno-vzdelávací proces v základnej škole zabezpečuje 56 pedagogických zamestnancov a 26 nepedagogických zamestnancov (tab.25).

Základná škola v Starej Turej vykonáva správu a prevádzkuje budovy v dvoch elokovaných pracoviskách, ktorých charakteristika využitia je uvedená v tab. č. 26.

Tabuľka 25 Aktuálny evidenčný počet pedagogických zamestnancov

pracovné zaradenie	pedagogickí zamestnanci	nepedagogickí zamestnanci
riaditeľ	1	-
zástupcovia riaditeľa	2	-
výchovná poradkyňa	1	-
1. stupeň	15	-
2. stupeň s plným úväzkom	23	-
1.-9. roč. s čiastoč. úväzkom	6	-
ŠKD – plný úväzok	6	-
ŠKD – čiastočný úväzok	1	-
MD + RP	1	-
administratíva	-	3,5 + 1 ŠJ
kuchárky	-	10
ostatní zamestnanci	-	11
Spolu	56	25,5
Spolu škola	81,5	

Tabuľka 26 Charakteristika objektov pracovísk ZŠ Stará Turá

Názov objektu	Adresa	Účel využitia	Kapacitné využitie
Budova ZŠ + riaditeľstvo	Hurbanova 128/25 Stará Turá	triedy žiakov 2. stupňa ZŠ	100 %
Budova ZŠ	Komenského 320/1 Stará Turá	triedy žiakov 1. aj 2. stupňa ZŠ	100%

Päť pavilónov ZŠ na Komenského ulici bolo zrekonštruovaných, podarilo sa zrekonštruovať aj pavilón špeciálnych učební, ktorý využívajú deti predškolského veku, čím sa zvýšila kapacita MŠ. V budove ZŠ na Komenského ulici sa vzdelávajú žiaci 1. až 4. ročníka.

Komplex budov školského pracoviska na Hurbanovej ulici je v prevádzke 24 rokov. Budova na Hurbanovej ulici má vysokú energetickú, a následne aj finančnú náročnosť. V ďalších rokoch bude nevyhnutné uvažovať o komplexnej rekonštrukcii tohto objektu, ktorá by prioritne riešila výmenu okien, zateplenie fasády, novú strechu. V škole na Hurbanovej ulici sa vzdelávajú žiaci 2. stupňa – 5. až 9. ročník.

Pre skvalitnenie výchovno-vzdelávacieho procesu treba priebežne dopĺňať novú modernú techniku – počítače, kopírovacie stroje, magnetofóny, prehrávače, vybavenie jazykovej učebne, pomôcky na jednotlivé vyučovacie predmety podľa požiadaviek novej koncepcie vyučovania. Ďalej je potrebné dopĺňať inventár v školských kuchyniach a jedálňach vzhľadom na vysoký počet stravníkov a zabezpečiť tak prípravu jedál v súlade s požiadavkami HCCP (=systém riadenia kvality v stravovacích zariadeniach), ktorého implementácia je dnes už nevyhnutnosťou.

Žiaci školy dosahujú dobré výsledky, čoho dôkazom je umiestnenie školy v rámci okresu Nové Mesto nad Váhom – 1. miesto vo vzdelávacích, športových a záujmových súťažiach v školských rokoch 2012/2013 a 2013/2014. V rámci Trenčianskeho kraja sa škola umiestnila na 5. mieste, čo považujeme za veľmi dobrý výsledok.

V školskom roku 2011/2012 sa škola začala venovať vo zvýšenej miere jazykovému vyučovaniu - jazykový variant pre žiakov 3. ročníka. Podľa jazykového variantu sa postupuje aj vo vyšších ročníkoch, čím chceme dosiahnuť, aby nám žiaci neodchádzali do osemročných gymnázií z dôvodu zvýšeného záujmu o kvalitnejšiu jazykovú prípravu. V jazykovom variante sa pokračovalo v školskom roku 2012/2013, 2013/2014, 2014/2015, nevznikli celé triedy, ale len jazykové skupiny. Kvalifikovanosť vyučovania je vysoká, dosahuje 97 %.

Materská škola

Prevádzka Materskej školy Stará Turá je zabezpečovaná v troch školských budovách. Počty detí sa v priebehu školského roka menia minimálne. Dieťa do MŠ je možné zapísať počas celého školského roka, kapacita MŠ však býva naplnená už v termíne zápisu detí do MŠ. Pokiaľ sa uvoľní miesto počas školského roka, spravidla býva doplnené na základe aktuálnych žiadostí o prijatie do MŠ. Údaje uvádzané v tabuľkách vychádzajú zo štatistiky k 15. 9. každého kalendárneho roka.

Vzhľadom na pribúdajúci počet detí so špeciálnymi výchovno-vzdelávacími potrebami bola v školskom roku 2014/2015 zriadená trieda pre deti so zdravotným znevýhodnením (špeciálna trieda). Do takejto triedy môže byť prijatých 4 – 8 detí spravidla s rovnakým druhom znevýhodnenia. Deti so špeciálnymi výchovno-vzdelávacími potrebami na základe odporúčania poradenského zariadenia začleňujeme aj do bežných tried, pokiaľ máme možnosť vytvoriť na to vhodné podmienky. Rodičia z okolitých obcí majú záujem o umiestnenie svojich detí v MŠ Stará Turá, no vzhľadom na obmedzené kapacitné možnosti sú uprednostňované deti zo Starej Turej.

Tabuľka 27 Školské pracoviská MŠ

Názov objektu	Adresa	Účel využitia	Kapacitné využitie
Budova MŠ	Hurbanova 142/46 Stará Turá	4 triedy, kuchyňa	100 %
Budova MŠ + riaditeľstvo	Hurbanova 153/62 Stará Turá	6 tried, kuchyňa	100%
Pavilón špeciálnych učební ZŠ	Komenského 320/1 Stará Turá	3 triedy, jedáleň, výdajňa stravy	100%

Tabuľka 28 Počty detí v školských rokoch 2007/2008 až 2015/2016:

Školský rok	Počet tried	Počet detí
2007/2008	10	212
2008/2009	10	225
2009/2010	10	226
2010/2011	10	239
2011/2012	10	240
2012/2013	12	277
2013/2014	12	291
2014/2015	13	298
2015/2016	13	274

Výchovno-vzdelávací proces zabezpečuje 27 pedagogických zamestnancov a 18 nepedagogických zamestnancov.

Hlavným problémom v oboch budovách materskej školy je vykurovanie počas zimných mesiacov. Materská škola je pripojená na centrálné vykurovanie mesta. Platby sú vysoké a nezodpovedajú ponúkanej kvalite služieb. Z tohto dôvodu je snahou riaditeľstva MŠ v budúcnosti sa odpojiť od centrálného vykurovania (v prípade, že nenastane pozitívna zmena) a vybudovať vlastnú kotolňu.

Rekonštrukciou pavilónu špeciálnych učební ZŠ na Komenského ulici sa zvýšila kapacita MŠ. V súčasnej dobe ešte stále nie je doriešený areál v okolí elokovaného pracoviska Komenského 320/1. V budúcnosti by bolo potrebné dobudovať tento areál tak, ako bolo plánované v projekte, aby sa zvýšila bezpečnosť detí a kvalita pobytu vonku nielen detí MŠ, ale aj členov školského klubu detí pri ZŠ. Potrebná je aj rekonštrukcia areálu ihriska MŠ Hurbanova 153.

Kvalita poskytovaných služieb materskej školy je na veľmi dobrej úrovni, o čom svedčia vyjadrenia rodičov detí, ktoré MŠ navštevujú. Túto skutočnosť potvrdzuje i správa Štátnej školskej inšpekcie, ktorá hodnotila MŠ v máji 2012 vo všetkých sledovaných oblastiach stupňom veľmi dobrý, čo je najvyššie možné hodnotenie. K silným stránkam patrí veľmi dobrá spolupráca školy a rodičov.

Základná umelecká škola

Základná umelecká škola poskytuje umelecké vzdelávanie v jednotlivých odboroch – hudobnom, výtvarnom, tanečnom, literárno-dramatickom a pripravuje na štúdium v učebných a študijných odboroch vzdelávania umeleckého zamerania v stredných školách a v konzervatóriách, pripravuje aj odborne na štúdium na vysokých školách s pedagogickým alebo umeleckým zameraním. Tiež pripravuje amatérskych umelcov, ktorí sú schopní tvoriť, interpretovať a prijímať umenie. ZUŠ nezabezpečuje povinnú školskú dochádzku.

Tabuľka č. 29 Počty žiakov ZUŠ v jednotlivých odboroch v školských rokoch 2007/2008 až 2015/2016:

Šk. rok	tanečný odbor	výtvarný odbor	literár.-dramatický odbor	hudobný odbor	Spolu
2008/2009	116	92	20	189	417
2009/2010	138	85	22	180	425
2010/2011	111	77	20	146	354
2011/2012	90	85	13	154	342
2012/2013	82	87	13	146	328
2013/2014	91	89	13	136	329
2014/2015	90	88	6	126	310
2015/2016	98	102	10	130	340

Celý vzdelávací proces v ZUŠ zabezpečuje 16 pedagogických a 5 nepedagogických zamestnancov. Základná umelecká škola sídli od septembra 2005 v dôstojnej budove bývalej

meštianskej školy na Ulici SNP, kde dovtedy sídlila základná škola. Zmenou sídla získala ZUŠ vyhovujúce priestory pre svoju prácu.

V budove ZUŠ bola v rokoch 2011 až 2012 zrealizovaná rozsiahla rekonštrukcia a modernizácia, na ktorú získalo mesto finančné prostriedky zo Štrukturálnych fondov Európskej únie, zo štátneho rozpočtu a z vlastných zdrojov Mesta Stará Turá. Súčasťou rekonštrukcie bolo vybudovanie učebne s 13-timi počítačmi. Budova ZUŠ je plne vyťažená. Priestory hudobného odboru sú prispôsobené na vyučovanie jednotlivých predmetov hry na nástroj a pre kolektívne vyučovanie hudobnej náuky a prípravnej hudobnej výchovy. Pre potreby nácviku ľudovej hudby bol žiakom vyhradený priestor s cimbalom v prízemí školy, pre účely školského orchestra učebňa vybavená novými stoličkami. Na prezentáciu hudobných a literárno-dramatických výstupov žiakov slúži koncertná sála.

Výtvarný odbor spĺňa podmienky nevyhnutných základných učebných priestorov pre praktické vyučovanie. Je vybavený hrnčiarskym kruhom, keramickou pecou, striekacím boxom, grafickým lisom, brúskou na sklo, kresliarskymi stojanmi a viacúčelovými stolmi. Tanečný odbor disponuje tanečnou sálou so zrkadlami, novou podlahovou krytinou a baletnými tyčami. Táto učebňa slúži i na výučbu literárno-dramatického odboru, pre účely ktorého bol zakúpený koberec a marionety. Priestory telocvične s prenosnými zrkadlami slúžia ako druhá tanečná učebňa. Ďalej sa tu buduje nahrávacie štúdio, ktoré je už vybavené profi akustickou penou, prioritou je obnoviť zastaranú a opotrebovanú techniku a vybudovať profesionálne nahrávacie štúdio, ktoré by slúžilo nielen na nahrávanie hudobných, ale aj literárno-dramatických zoskupení školy. Všetky chodbové priestory školy boli postupne vybavené zabezpečovacím kamerovým systémom.

Materiálno-technické zabezpečenie sa počas sledovaného obdobia postupne dopĺňa, v súčasnosti v súlade s povinnosťou škôl dodržať a splniť požiadavky na materiálno-technické a priestorové zabezpečenie výchovno-vzdelávacieho procesu pre jednotlivé odbory umeleckého vzdelávania, ktoré boli schválené ministerstvom školstva.

Centrum voľného času

Centrum voľného času zabezpečuje výchovno-vzdelávaciu, záujmovú a rekreačnú činnosť detí, mládeže, rodičov a prípadne iných záujemcov v oblasti pravidelnej činnosti (krúžková činnosť), nepravidelnej činnosti (príležitostnej a počas školských prázdnin. Usmerňuje rozvoj záujmov, utvára podmienky na rozvíjanie a zdokonaľovanie zručností, podieľa sa na formovaní návykov užitočného využívania voľného času detí a mládeže. CVČ Stará Turá pracuje podľa Výchovného programu Centrum pre rodinu a je rozdelené na 3 oddelenia: Oddelenie environmentálnej výchovy, Oddelenie estetiky a umenia a Oddelenie výchovy k zdravému spôsobu života a prevencie proti negatívnym spoločenským javom.

Činnosť v CVČ Stará Turá zabezpečujú 3 interní pedagogickí a 4 externí pedagogickí zamestnanci, o prevádzku sa stará 1 upratovačka na polovičný pracovný úväzok a 1 PAM-istka so 60% úväzkom. V tomto školskom roku sa otvorilo spolu 27 záujmových krúžkov, do ktorých bolo k 30. 9. prihlásených 231 členov. Z toho 13 detí navštevuje 2 krúžky. V školskom roku 2015/16 bola experimentálne k výchovno-vzdelávacej činnosti CVČ zaradená i sociálne výchovná činnosť.

Stredná odborná škola Stará Turá, Športová 675, 916 01 Stará Turá

Škola pripravuje žiakov v študijných a učebných odboroch so zameraním na oblasť Moderné elektrotechnicko-informatické odbory ako sú Informačné a sieťové technológie, Elektrotechnika, Mechanik počítačových sietí, Mechanik elektrotechnik, Elektromechanik. Ďalej sú to Strojárske odbory ako Mechanik nastavovač a Obrábač kovov a v rámci Grafického polytechnického odboru je to Grafik digitálnych médií - 3447 K. Súčasťou školy je domov mládeže a školská jedáleň. Školu v školskom roku 2014/2015 navštevovalo spolu 299 žiakov, ktorí boli umiestnení v 12 triedach.

Tabuľka 30 Prehľad počtu žiakov a počtu tried v SOŠ v šk. rokoch 2010/11 až 2015/16

Školský rok	Počet žiakov	Počet tried
2010/2011	300	11
2011/2012	292	11
2012/2013	282	11
2013/2014	276	11
2014/2015	299	12
2015/2016	341	13

Tabuľka 31 Evidenčný počet pedagogických zamestnancov SOŠ v r. 2015

Evidenčný počet zamestnancov		
pracovné zaradenie	plný úväzok	čiastočný úväzok
riaditeľ	1	
zástupcovia riaditeľa	2	
pedagogickí pracovníci	32	5
nepedagogickí pracovníci	21	2
Spolu	56	7

Stredná odborná škola Stará Turá prevádzkuje jednu budovu školy, jednu telocvičňu. Súčasťou školy je domov mládeže a školská kuchyňa.

Teoretické vyučovanie sa uskutočňuje v klasických učebniach a laboratóriách, učebniach cudzích jazykov, strojopisu a v učebni pre etickú výchovu. Žiaci majú k dispozícii telocvičňu s posilňovňou a gymnastickou sálou. Okrem toho majú možnosť využívať susedný športový areál - atletickú dráhu, futbalové ihrisko, tenisové kurty, bazén, kolkáreň.

Praktické vyučovanie sa realizuje výlučne v špecializovaných učebniach na elektrotechniku a v špecializovaných dielňach.

Škola disponuje výborným technickým vybavením (najmodernejšie a perspektívne technické zariadenia z oblasti elektrotechniky, informatiky, strojárstva aj grafických systémov). Všetky pracoviská školy vybavené PC sú zapojené do lokálnej siete školy, ktorá je trvalo pripojená na internet. V súčasnosti využívajú na výučbu viac ako 250 počítačov. Špeciálne

laboratóriá a odborné učebne sú vybavené CNC strojmi (sústruženie, frézovanie). Žiaci majú k dispozícii laboratóriá zdravotníckej techniky, strojárskych meraní, mikroprocesorovej techniky, automatizácie, robotiky, inštalácií a inteligentných elektroinštalácií, odbornej spôsobilosti v elektrotechnike. Inovácia učebných pomôcok je zabezpečovaná najmä z prostriedkov RZ, sponzorov a 2% z daní fyzických a právnických osôb a získavanie grantov (napr. ESF). K silným stránkam školy patrí aj kvalifikovanosť učiteľov, vysoké tvorivé schopnosti väčšiny pracovníkov, podpora rodičov, dobrá povest' školy. V nemalej miere sem patrí rešpektovanie učebných štýlov žiakov a aplikácia nových vyučovacích metód.

Negatívom je niekedy zlé sociálne zázemie žiakov, nevýhodná poloha budovy školy, zložité dopravné spojenie, veľká energetická náročnosť prevádzky školy. Napriek hustej sieti škôl obdobného typu a zamerania v regióne a aktuálnemu demografickému vývoju v celej spoločnosti za posledné dva roky v škole stúpol počet žiakov, čo priamo ovplyvnilo financovanie školy (normatívny spôsob financovania).

Súkromná hotelová akadémia, gen. M. R. Štefánika 375, 916 01 Stará Turá

Hlavným poslaním školy v oblasti vzdelávania je výchova všestranne pripravených maturantov pre širšie potreby trhu práce a pre ďalšie štúdium na vysokých školách. Škola reaguje na spoločenské zmeny a plní spoločenskú požiadavku na prípravu žiakov na reálny život s dôrazom na jazykové znalosti.

Zriaďovateľom školy je TBS a.s., Športová 1, 916 01 Stará Turá, ktorá od roku 1998 úspešne podniká vo vidieckej agroturistike, farmárskej ekologickej výrobe a ďalších aktivitách. TBS a.s. získala rozhodnutie Ministerstva školstva SR o zaradení do siete škôl a školských zariadení dňa 10. 3. 2005 a od 1. septembra 2006 ponúkala Súkromná hotelová akadémia v Starej Turej absolventom 9. ročníkov možnosť štúdia v dvoch odboroch:

- hotelová akadémia (denné päťročné štúdium),
- cestovný ruch (denné štvorročné štúdium),
- pomaturitné štúdium – cestovný ruch

Tabuľka 32 Prehľad počtu žiakov a počtu tried SHA v šk. rokoch 2010/11 až 2015/16

Školský rok	Počet žiakov	Počet tried
2010/2011	150	7
2011/2012	116	6
2012/2013	83	5
2013/2014	68	5
2014/2015	67	5
2015/2016	69	5

Posledné dva roky škola ponúka už len štúdium v študijnom odbore **hotelová akadémia**. **Hotelová akadémia** – všeobecnovzdelávacie predmety podľa ŠVP, dva cudzie jazyky (anglický jazyk, nemecký jazyk), odborné predmety - administratíva a korešpondencia, potraviny a výživa, technika obsluhy, technológia prípravy pokrmov, ekonomika/aplikovaná ekonómia, geografia

cestovného ruchu, náuka o nápojoch, hotelový a gastronomický manažment, právna náuka, účtovníctvo, marketing, aplikovaná informatika, minimálne 1000 hodín odborného výcviku. Celú prevádzku školy v školskom roku 2015/2016 zabezpečuje 12 pedagogických i nepedagogických pracovníkov.

Tabuľka 33 Evidenčný počet pedagogických zamestnancov SHA v r. 2015

Pracovný pomer	Počet pedag. prac.	Počet nepedag. prac.
TPP	4	1
DPP	1	-
Znížený úväzok	3	-
Na dohodu	2	1

Súkromná hotelová akadémia sídli v prenajatých zrekonštruovaných priestoroch SOŠ v Starej Turej na ulici Gen. M. R. Štefánika č. 375/63 na základe nájomného vzťahu s VÚC Trenčín. Študentom ponúka možnosť ubytovania a celodenného stravovania v Školskom internáte, Športová ul. č. 1, Stará Turá.

Počas štúdia sú vytvárané podmienky v rámci študijného programu a individuálnych záujmov vykonávať praktickú prípravu prevažne v ubytovacích zariadeniach vyššej triedy na Slovensku a v zahraničí, prípadne v stravovacích odbytových zariadeniach vyššej triedy. Vyučovanie prebieha s použitím modernej didaktickej techniky, s aplikáciou nových učebných metód a rešpektovaním učebných štýlov žiakov. Žiaci majú možnosť získať ďalšie kvalifikačné kurzy.

Škola v prenajatých priestoroch má v súčasnosti nasledovné vybavenie:

- 1 budova - 6 kmeňových učebni 1 učebňa cudzích jazykov - 8 notebookov + 1 učiteľský notebook + prenosná interaktívna tabuľa
- 1 učebňa informatiky - 14 PC pre žiakov + 1 PC učiteľ + server + tlačiareň + dataprojektor + premietacie plátno + prenosná tabuľa na písanie
- 1 učebňa techniky obsluhy - vybavená inventárom a učebnými pomôckami pre vyučovanie predmetu TOB, vrátane pressostroja, ktorý bol zakúpený z finančných prostriedkov za VP
- 1 učebňa technológie prípravy pokrmov - vybavená všetkými zariadeniami a inventárom pre realizáciu a plnenie učebných osnov tohto predmetu

Škola sídli v neatraktívnych priestoroch pre daný študijný odbor, nemá vlastnú telocvičňu, školský internát a školskú jedáleň, čo spolu s aktuálnym demografickým vývojom a zlým dopravným spojením do Starej Turej v nemalej miere spôsobilo značný pokles počtu žiakov.

Domový a bytový fond

Bývanie ako jedna zo základných ľudských potrieb by malo byť uspokojované na úrovni adekvátnej celkovému stupňu sociálno-ekonomického rozvoja spoločnosti. Jeho úroveň je jednou zo základných charakteristík životnej úrovne obyvateľstva.

V meste Stará Turá v r. 2011 prevažovalo 77%-ným podielom bývanie v bytoch v bytových domoch, ktoré sú prevažne vo vlastníctve fyzických osôb. V meste sa nachádzalo 195 bytových domov, ktoré spolu zahŕňali 2 567 bytov, z ktorých bolo 2 463 bytov trvale obývaných. Domový fond v meste dopĺňa 11 ostatných budov. Podiel bytov v rodinných domoch

na celkovom bytovom fonde mesta predstavoval 21,2 %. Rodinné domy v sebe zahŕňajú 959 bytov. V roku 2011 bolo 152 rodinných domov neobývaných, z nich bolo 69 určených na rekreáciu. Mesto podľa údajov zo SODB 2011 disponovalo v danom roku počtom bytov 52. Na základe údajov z MsÚ bol tento údaj ku koncu roka 2014 už 92.

Jedným z činiteľov, ktoré podmieňujú zlepšenie nepriaznivého vývoja demografických ukazovateľov a ďalší rozvoj mesta je výstavba bytových domov, ktorá umožní stabilizovať najmä mladé rodiny. V súčasnom období eviduje mesto 74 žiadostí o nájomné byty. Stavebné pozemky pre IBV sa pripravujú v lokalite Drahy. Najskôr je však potrebné vybudovať potrebnú infraštruktúru. Vzhľadom na náročný terén v danej lokalite bude cena stavebného pozemku s potrebnou infraštruktúrou na miestne pomery dosť vysoká. I preto je pre mesto perspektívnejšia a rentabilnejšia investícia do bytových domov. Či už sa bude jednať o výstavbu nových bytových domov alebo rekonštrukciu starých nevyužitých budov na bytové alebo polyfunkčné domy. Uvedené opatrenia by mali vytvoriť možnosť získať záujemcom byty do osobného vlastníctva v časovom horizonte 3-4 rokov.

Tabuľka 34 Domový a bytový fond v roku 2011

	Rodinné domy	Bytové domy	Ostatné budovy	Domový fond
Trvale obývané domy	807	195	11	1 025
v %	78,9	20	1,1	100
Trvale obývané byty	714	2 463	183	3 360
v %	21,2	77,4	5,4	100
z toho:				
družstevné	-	-	-	324
byty vo vlastníctve obce	-	-	-	52
Neobývané byty	152	235	-	387

Zdroj: SODB 2011

Podľa SODB 2011 je v Starej Turej o 4 trvale obývané rodinné domy viac ako v roku 2001. Naopak ubudlo trvale obývaných bytov v bytových domoch a to až o 98 bytov. Avšak pribudli byty v ostatných budovách, ktorých počet sa zvýšil až o 155. Ku 31.12.2011 sa v meste Stará Turá nachádzalo 3 764 bytových jednotiek.

Tabuľka 35 Domový a bytový fond – porovnanie rokov 2001 a 2011

	Rok 2001	Rok 2011	Rozdiel
Trvale obývané rodinné domy	803	807	4
Trvale obývané byty v bytových domoch	2 561	2 463	- 98
Trvale obývané byty v ostatných budovách	28	183	155
Neobývané byty rodinných domoch i bytových domoch	482	387	- 95
Celkový počet bytových jednotiek	3 887	3 764	- 123

V súvislosti s vysokým podielom bytov napojených na verejný vodovod (cez 91 %) a verejnú kanalizáciu (86 %) čoraz naliehavejšou sa stáva otázka efektívneho využívania pitnej vody najmä v sanitárno-technických zariadeniach bytov a domov (splachovanie WC) a jej nahradenie úžitkovou vodou, vrátane vody získanej spätným využitím vyčistenej a hygienicky zabezpečenej vody z ČOV resp. ďalšou šetrnejšou alternatívou - využívaním dažďovej vody (v širšom rozsahu ako v prípade úžitkovej vody) na pranie, splachovanie WC, umývanie, polievanie rastlín. Priemerný zrážkový ročný úhrn v našom regióne sa pohybuje okolo 700 mm. V strednej Európe dopadne na ročne na 100 m² strechy v priemere 55 m³ dažďovej vody. Teoreticky by tak strecha veľkosti 160 m² pokryla celoročnú spotrebu pitnej vody štvorčlennej rodiny. Dažďová voda je však iba úžitkovou vodou. V krajinách západnej Európy existuje niekoľko desiatok tisíc zariadení na zachytávanie dažďovej vody pri rodinných domoch. Táto voda sa po odfiltrovaní a uložení v zásobníkoch používa na pranie, splachovanie WC, umývanie či polievanie rastlín.

V súčasnosti sú na trhu zariadenia na zachytávanie, filtrovanie a dodávku dažďovej vody. Tieto dažďové systémy sú vyrobené z recyklovateľných a ekologicky neškodných materiálov, ktoré pri súčasných cenách vody umožnia šetriť ročne od 300 do 1 000 EUR.

Už v rámci prípravy projektu stavby je dôležité upozorniť projektanta na budúce využívanie dažďovej vody a zapracovanie dažďového systému do projektu stavby. Investícia do dažďového systému by preto mala byť jedným z prvých krokov začínajúceho stavebníka.

Alternatíva využívania a nahradenia pitnej vody dažďovou by sa mala stať aj pre mesto Stará Turá, ako stavebný úrad, rozumným a šetrným riešením, ku ktorému musí smerovať aj cielená osвета a výchova občanov.

Infraštruktúra voľného času

Mesto Stará Turá utvára veľmi dobré podmienky pre rozvoj telesnej kultúry, najmä na rozvoj športu pre všetkých a podporuje organizovanie telovýchovných, turistických a športových podujatí.

Organizovaný šport v meste Stará Turá zabezpečovalo do r. 2013 združenie Športové kluby mesta Stará Turá, ktoré sa staralo o výkon správy objektov športových zariadení spoločnosti Mestský športový areál Stará Turá s r. o. Od r. 2014 sa o správu objektov športových zariadení v športovom areáli na štadióne stará vlastník areálu – teda Mestský športový areál Stará Turá s r. o. Šport v meste je vo veľkej miere sústredovaný v jednotlivých športových kluboch a organizáciách. Pre najmenšie deti zabezpečuje športové vyžitie základná škola, centrum voľného času a materské centrum Žabka.

Športové kluby mesta

- Mestský futbalový klub Stará Turá
- Mestský basketbalový klub Stará Turá
- Mestský kolkársky klub Stará Turá
- Stolnotenisový klub Stará Turá
- Wushu centrum Stará Turá
- Asociáciu čínskeho Wushu
- Klub slovenských turistov

- Tenisový klub Oskoruša
- Strelecký klub Stará Turá
- Podjavorinský zápasnícky klub
- Karate klub Stará Turá
- Detská organizácia Fénix Stará Turá

V súčasnosti patrí k najúspešnejším klubom naďalej Mestský basketbalový klub, Wushu centrum Stará Turá, Mestský kolkársky klub, Stolnotenisový klub a Karate klub.

Vybavenosť športoviskami

Vybavenosť mesta športovými plochami je dobrá. Mestský športový areál Stará Turá, s. r. o., kde sú spoločníkmi spoločnosť Eur-med Slovakia, a.s. a mesto Stará Turá, má v správe tieto športoviská - futbalový štadión, tréningové futbalové ihrisko, športovú halu, stolnotenisovú halu, fitnes centrum, kolkáreň s kolkárskou dráhou, bowlingom a ubytovaním, atletickú dráhu, hokejové ihrisko – v súčasnosti v rekonštrukcii – vznikne tu umelé trávnaté futbalové ihrisko, krytú plaváreň, saunu, reštauráciu a ubytovanie v Penzióne ŠPORT. Okrem toho majú občania možnosť vyplniť si voľné chvíle cvičením jogy, aerobiku, thajského boxu, kruhových tréningov či zumbly. Takéto aktivity zastrešujú jednotlivci alebo sa sústreďujú vo fitnes centrách. Mesto má tri súkromné fitnescentrá. V športovom areáli sa nachádzajú aj súkromné tenisové kurty.

Športovej činnosti dopomáhajú i školské športové zariadenia, ktoré predstavujú 4 telocvične, z ktorých jedna je v objekte Základnej školy – budova Ul. Komenského, jedna v objekte Základnej školy – budova Ul. Hurbanova, jedna v objekte Základnej umeleckej školy a jedna v objekte SOŠ Stará Turá. Telocvična je aj súčasťou areálu bývalej priemyselky (zriaďovateľ VÚC Trenčín), v súčasnosti sa však nevyužíva, pre je zlý technický stav.

Iné telovýchovné zariadenia:

V posledných rokoch vzniklo v meste aj množstvo multifunkčných ihrísk – športovísk, ktoré majú v správe technické služby mesta. Prvým takýmto projektom bolo viacúčelové ihrisko na Hurbanovej ulici, ktoré bolo pre verejnosť otvorené v roku 2009. Financované bolo vďaka prostriedkom z Nadácie SPP. V roku 2011 sa začalo s realizáciou Multifunkčného ihriska na Ul. Dibrovovej, kde nám bola poskytnutá dotácia v rámci miestnej akčnej skupiny Kopaničiarsky región, ktorej je mesto členom. Pri multifunkčnom priestore vzniklo aj ihrisko s detskými prvkami. Z vlastných prostriedkov mesto zrealizovalo v roku 2013 multifunkčné ihrisko na ulici SNP. Tu rovnako pribudli aj prvky pre menšie deti. V rámci mestských častí sa v r. 2014 vybudoval multifunkčný priestor v miestnej časti Topolecká a boli tu osadené i detské prvky.

Menšie detské ihriská sú vybudované v medzibytovkovom priestore medzi Ul. Mierovou a Hurbanovou, medzi obchodnými domami BILLA a TESCO, na Námestí slobody a na Ul. Mýtnej pri bytových domov – tzv. „lentilkách“. Na menších ihriskách sú osadené prvky pre deti nižšieho veku.

V meste je žiaľ stále i pár nevyhovujúcich starých ihrísk, ktoré postupne technické služby mesta likvidujú. Je to však finančne veľmi náročné, likvidácia jedného starého betónového ihriska stojí približne 2 000 €. Každoročne technické služby zlikvidujú jedno – dve takéto ihriská. Na r. 2016 je naplánovaná realizácia workoutového ihriska, ktoré bude slúžiť na exteriérové cvičenie s vlastnou váhou tela.

Finančné prostriedky na šport

V súčasnosti sa športové kluby snažia získať peniaze najmä v rámci sponzoringu zo súkromného sektoru. Prispievateľom na športové aktivity je v nemalej miere aj mesto Stará Turá. V roku 2015 MsZ v Starej Turej prehodnotilo financovanie jednotlivých športových klubov. Na základe návrhu schválilo nové VZN č. 2/2015– Nar. o dotáciách na podporu športu v meste Stará Turá z rozpočtu mesta, ktoré presne stanovuje kvantitatívne ukazovatele pre financovanie športových klubov mesta. Týmto spôsobom sa zabezpečuje väčšia transparentnosť. Dotácie sú rozdelené na tri skupiny: dotácie pre športové podujatia na základe vyhlásenej výzvy na podávanie žiadostí o dotáciu na takéto podujatia, dotácie pre žiadateľov – jednotlivé športové kluby na športovú sezónu a priame dotácie od primátorky mesta pri výnimočných situáciách.

Tabuľka 36 Vybrané športové podujatia a akcie organizované pre verejnosť

Zdroj: MsÚ Stará Turá

Názov	Organizátor	Termín
Wushu karneval	Wushu centrum Stará Turá	január
Valentínsky strelecký pretek	Strelecký krúžok ST	február
Turnaj v nohejbale	Mesto, ZŠ	február
Majstrovstvá detí ZŠ 2015 (v šípkach, kolkoch, človeče, scrabble, puzzle)	CVC	február
Turnaj v stolnom futbale O veľkonočné vajíčko	CVC	apríl
Turnaj v šípkach O veľkonočného zajaca	CVC	apríl
Národný turnaj vo wushu	Wushu centrum Stará Turá	apríl
Finálový turnaj v basketbale junioriek	MBK Stará Turá	máj
Pstruhové preteky	MO SRZ Stará Turá	máj
Dubnícka mucha	MO SRZ Stará Turá	máj
Detské preteky	MO SRZ Stará Turá	máj
Tradičné hlavné rybárske preteky	MO SRZ Stará Turá	máj
Regionálna športová olympiáda Hviezdičky v MŠ	MŠ Stará Turá	máj
Podjavorinská 50ka	KST ST	máj
Program k MDD na Námestí slobody a korčuľovanie na umelej ľadovej ploche	Mesto, CVC	jún
MDD – Športový deň	Detský parlament mesta St. Turá	máj
Medzinárodný deň detí v Topoleckej	DHZ Topolecká	máj
Medzinárodný deň detí v Drgoňovej Doline	DHZ Drgoňova Dolina	jún
Hasičská súťaž o pohár riaditeľa Lesoturu	DHZ Topolecká	jún
Skúšky technickej vyspelosti – páskovanie wushu	Wushu centrum Stará Turá	jún
Hasičská súťaž o pohár primátora mesta	DH Drgoňova Dolina	júl
Staroturanský šprint triatlon	KST ST	august
Tenisový turnaj: Oskoruša cup	Tenisový klub ST	august
Futbal je náš svet – nábor do šp. klubov a krúžkov	MFK Stará Turá	september
Boilies cup	MO SRZ Stará Turá	september
Pamätníkmi Bielych Karpát – 20. ročník	KST ST	október
KungFu deti II. – juniorská súťaž	Wushu centrum Stará Turá	október
Mikulášsky volejbalový turnaj	ZŠ	december
Štefanský výstup na Veľkú Javorinu	KST ST	december
Silvester na pomedzí	Prípravný výbor slávností na Javorine	december

2.1.5 Charakteristika ekonomického potenciálu

Ekonomická štruktúra obyvateľstva

Za obzvlášť dôležitú skupinu obyvateľov z pohľadu ekonomického rozvoja mesta treba pokladať ekonomicky aktívnych obyvateľov. Za ekonomicky aktívne obyvateľstvo sa považujú osoby, ktoré boli v rozhodujúcom okamihu sčítania ľudu v pracovnom, členskom, služobnom alebo obdobnom pomere k nejakej organizácii, družstvu, súkromnej osobe alebo inému právnomu subjektu, zamestnávateľa, pomáhajúci, nezamestnaní, osoby samostatne činné, a to bez ohľadu na dĺžku pracovného úväzku. Medzi ekonomicky aktívnych patria aj osoby v základnej vojenskej službe, náhradnej alebo civilnej službe, na vojenskom cvičení, vo väzbe a vo výkone trestu odňatia slobody – pokiaľ trval ich pracovný pomer, ženy na materskej (rodičovskej) dovolenke, ak trvá ich pracovný pomer a nezamestnaní.

V meste Stará Turá bolo v roku 2011 ekonomicky aktívnych 5012 obyvateľov, čo je 53,3% z celkového počtu obyvateľstva. V porovnaní s celoslovenským priemerom je to o 4,5% viac ako podiel všetkých ekonomicky aktívnych obyvateľov z trvale bývajúcich obyvateľov Slovenskej republiky. Podiel ekonomicky aktívnych osôb v Starej Turej je vyšší i v porovnaní s okresom Nové Mesto nad Váhom i Trenčianskym krajom. Zároveň je najvyšší zo všetkých obcí z kopaničiarskeho regiónu.

Tabuľka 37 Porovnanie ekonomicky aktívnych osôb mesta Stará Turá s okresom, krajom a SR

	Mesto Stará Turá	Okres Nové Mesto nad Váhom	Trenčiansky kraj	SR
Trvalo bývajúce obyvateľstvo	9 404	62 707	594 328	5 397 036
Ekonomicky aktívne osoby spolu	5 012	31 210	292 588	2 630 052
Podiel ekonomicky aktívnych osôb v %	54%	49,8%	49,2%	48,7%

Zdroj: SODB 2001

Z celkového počtu ekonomicky aktívneho obyvateľstva tvorili v roku 2011 ženy 46,45%, ekonomicky aktívnych mužov bolo 53,55%. Až 24% ekonomicky aktívnych osôb dochádzalo do zamestnania mimo mesta, nakoľko v meste nebol vytvorený dostatočný počet vhodných pracovných príležitostí.

Tabuľka 38 Bývajúce obyvateľstvo ekonomicky aktívne podľa pohlavia, dochádzky do zamestnania a podľa odvetvia hospodárstva

Odvetvie hospodárstva	Ekonomicky aktívne osoby			
	Muži	Ženy	Spolu	z toho odchádza do zamestnania
Pestovanie plodín a chov zvierat, poľovníctvo a služby s tým súvisiace	84	42	126	99
Lesníctvo a ťažba dreva	35	11	46	37
Rybolov a akvakultúra	1	0	1	0

PROGRAM HOSPODÁRSKEHO A SOCIÁLNEHO ROZVOJA MESTA STARÁ TURÁ NA ROKY 2016 - 2022

Ťažba uhlia a lignitu	2	2	4	2
Dobývanie kovových rúd	0	2	2	0
Iná ťažba a dobývanie	2	0	2	2
Výroba potravín	36	25	61	50
Výroba nápojov	9	1	10	7
Výroba textilu	7	0	7	3
Výroba odevov	10	18	28	16
Výroba kože a kožených výrobkov	4	3	7	4
Spracovanie dreva a výroba výrobkov z dreva a korku okrem nábytku; výroba predmetov zo slamy a prúteného materiálu	21	4	25	24
Výroba papiera a papierových výrobkov	1	0	1	0
Tlač a reprodukcia záznamových médií	4	2	6	5
Výroba koksu a rafinovaných ropných produktov	2	0	2	2
Výroba chemikálií a chemických produktov	6	5	11	5
Výroba základných farmaceutických výrobkov a farmaceutických prípravkov	0	2	2	2
Výroba výrobkov z gumy a plastu	55	62	117	107
Výroba ostatných nekovových minerálnych výrobkov	10	3	13	8
Výroba a spracovanie kovov	8	4	12	7
Výroba kovových konštrukcií okrem strojov a zariadení	157	73	230	209
Výroba počítačových, elektronických a optických výrobkov	350	314	664	595
Výroba elektrických zariadení	155	195	350	312
Výroba strojov a zariadení i. n.	78	19	97	82
Výroba motorových vozidiel, návesov a prívosov	28	47	75	61
Výroba ostatných dopravných prostriedkov	13	4	17	16
Výroba nábytku	22	4	26	18
Iná výroba	249	248	497	441
Oprava a inštalácia strojov a prístrojov	24	8	32	30
Dodávka elektriny, plynu, pary a studeného vzduchu	29	19	48	42
Zber, úprava a dodávka vody	15	6	21	18
Zber, spracúvanie a likvidácia odpadov; recyklácia materiálov	35	16	51	42
Výstavba budov	51	15	66	57
Inžinierske stavby	16	3	19	15
Špecializované stavebné práce	104	19	123	101
Veľkoobchod a maloobchod a oprava motorových vozidiel a motocyklov	18	6	24	20
Veľkoobchod, okrem motorových vozidiel a motocyklov	125	94	219	190
Maloobchod okrem motorových vozidiel a motocyklov	130	194	324	258
Pozemná doprava a doprava potrubím	108	24	132	115
Vodná doprava	2	1	3	2
Letecká doprava	1	1	2	2
Skladové a pomocné činnosti v doprave	23	7	30	27
Poštové služby a služby kuriérov	6	23	29	21
Ubytovanie	11	24	35	27
Činnosti reštaurácií a pohostinstiev	53	46	99	82
Nakladateľské činnosti	3	4	7	7
Výroba filmov, videozáznamov a televíznych programov, príprava a	0	1	1	1

PROGRAM HOSPODÁRSKEHO A SOCIÁLNEHO ROZVOJA MESTA STARÁ TURÁ NA ROKY 2016 - 2022

zverejňovanie zvukových nahrávok				
Činnosti pre rozhlasové a televízne vysielanie	1	0	1	1
Telekomunikácie	5	1	6	6
Počítačové programovanie, poradenstvo a súvisiace služby	30	11	41	34
Informačné služby	8	5	13	10
Finančné služby, okrem poistenia a dôchodkového zabezpečenia	8	28	36	29
Poistenie, zaistenie a dôchodkové zabezpečenie okrem povinného sociálneho poistenia	3	5	8	8
Pomocné činnosti finančných služieb a poistenia	4	4	8	6
Činnosti v oblasti nehnuteľností	23	10	33	29
Právne a účtovnícke činnosti	10	30	40	30
Vedenie firiem; poradenstvo v oblasti riadenia	10	7	17	15
Architektonické a inžinierske činnosti; technické testovanie a analýzy	17	12	29	23
Vedecký výskum a vývoj	2	0	2	2
Reklama a prieskum trhu	10	10	20	18
Ostatné odborné, vedecké a technické činnosti	5	5	10	9
Veterinárne činnosti	1	1	2	2
Prenájom a lízing	4	1	5	4
Sprostredkovanie práce	9	16	25	21
Činnosti cestovných agentúr, rezervačné služby cestovných kancelárií a súvisiace činnosti	5	3	8	7
Bezpečnostné a pátracie služby	30	3	33	28
Činnosti súvisiace s údržbou zariadení a krajinou úpravou	12	15	27	24
Administratívne, pomocné kancelárske a iné obchodné pomocné činnosti	11	11	22	19
Verejná správa a obrana; povinné sociálne zabezpečenie	96	105	201	164
Vzdelávanie	71	197	268	236
Zdravotníctvo	35	79	114	107
Starostlivosť v pobytových zariadeniach (rezidenčná starostlivosť)	6	18	24	19
Sociálna práca bez ubytovania	7	20	27	19
Tvorivé, umelecké a zábavné činnosti	2	6	8	7
Činnosti knižníc, archívov, múzeí a ostatných kultúrnych zariadení	1	1	2	2
Činnosti herní a stávkových kancelárií	6	4	10	7
Športové, zábavné a rekreačné činnosti	8	3	11	11
Činnosti členských organizácií	10	7	17	14
Oprava počítačov, osobných potrieb a potrieb pre domácnosti	7	0	7	5
Ostatné osobné služby	9	31	40	32
Činnosti domácností ako zamestnávateľov domáceho personálu	0	1	1	1
Zamestnávateľ v zahraničí	0	1	1	1
Nezistené	115	76	191	145
Spolu	2 684	2 328	5 012	4 266
Spolu v %	53,55	46,45	100	85,11

Zdroj: SODB 2011

Sektorová zamestnanosť

Pre charakterizovanie územia z hľadiska štruktúry hospodárskych aktivít sa donedávna používalo okrem iného aj členenie podľa zamestnanosti na tri základné sektory – primárny,

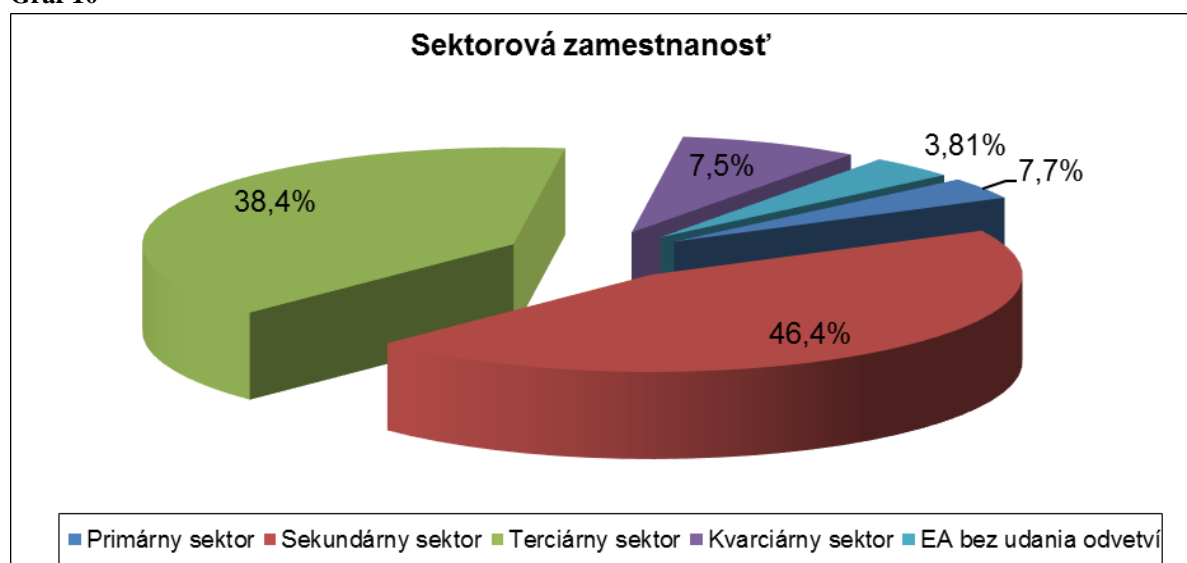
sekundárny, terciárny. Rýchly rozvoj vedy a techniky, rast vzdelanosti, zvyšovanie kvalifikácie a rozvoj zdravotníckej starostlivosti si však vyžiadali aj vznik resp. osamostatnenie sa nového – kvarciárneho sektora

Najviac ekonomicky aktívnych osôb – až 45% je zamestnaných v sekundárnom sektore - v priemyselnej výrobe. V terciárnom sektore (veľkoobchod, maloobchod, hotely, verejná správa, sociálna starostlivosť) je zamestnaných takmer 40%, v primárnom sektore (poľnohospodárstve) pracuje 3,61% ekonomicky aktívnych obyvateľov. V novom kvarciárnom sektore má prácu 7,86%. Ekonomicky aktívnych obyvateľov bez udania odvetvia je 3,81%. Podrobný popis je uvedený v tab. č. 39 a grafe č.10.

Tabuľka 39 Sektorová zamestnanosť

Odvetvie hospodárstva	Ekonomicky aktívne osoby				Z toho odchádza do zamestnania
	Muži	Ženy	Spolu	%	
Primárny sektor	124	57	181	3,61	140
Sekundárny sektor	1 225	1 033	2 258	45,05	1 974
Terciárny sektor	1 107	881	1 988	39,67	1 653
Kvarciárny sektor	113	281	394	7,86	354
EA bez udania odvetvia	115	76	191	3,81	145
Spolu	2 684	2 328	5 012	100	4 266

Graf 10



Podnikateľská sféra

Podnikateľská aktivita je vyjadrená podielom fyzických a právnických osôb na celkovej počte obyvateľstva. Z analýzy hospodárskej základne mesta Stará Turá vyplýva, že v meste malo v r. 2011 zastúpenie 832 podnikateľských subjektov – 266 právnických a 566 fyzických osôb, ktoré zabezpečovali ekonomický rozvoj mesta.

Pre mesto sú podnikateľské subjekty dôležité nielen z pohľadu udržiavania miestnej zamestnanosti, ale aj z pohľadu platiteľov miestnych daní, ktoré sú upravené vo VZN mesta Stará Turá.

K najvýznamnejším podnikateľským subjektom a zamestnávateľom v meste patria:

- **Elster s.r.o.** - výrobca plynomerov, priemyselných a domových vodomeroch patrí medzi stabilné články ekonomiky mesta. Taktiež v celoslovenskom meradle sa podľa štatistík renomovaného časopisu Trend zaraďuje medzi popredné vo svojej veľkostnej kategórii z hľadiska rentability a produktivity práce na jedného zamestnanca.

- **Sensus Slovensko a.s.** (súčasťou nemeckého a amerického kapitálu) sa zameriava na výrobu, predaj a servis vodomeroch. Významnou súčasťou portfólia je aj vývoj a výroba skúšobných staníc pre vodomery. Patrí k najvýznamnejším výrobcom a exportérom meracej techniky v strednej Európe.

- **PREMATLAK, a.s.**, výrobca tlakomeroch, teplomeroch a rozsiahleho sortimentu snímačov patrí medzi menšie priemyselné podniky v meste.

- **CHIRANA T.Injecta, a.s.**, výrobca jednorazových injekčných striekačiek a ihliel a ďalších výrobkov pre zdravotníctvo, bola i v roku 2014 z hľadiska počtu zamestnávajúcich osôb najväčším priemyselným podnikom v Starej Turej.

- **CHIRANA Medical, a.s.** sa orientuje na vývoj, výrobu, predaj a servis stomatologickej techniky (zubolekárske súpravy, kreslá a náradie). Ďalej sa činnosť tejto spoločnosti zameriava na vývoj, výrobu a predaj výrobkov dýchacej, narkotizačnej, záchranárskej techniky a lekárskej elektroniky.

- **LEONI CABLE SLOVAKIA, spol. s r.o.**, výrobca káblových zväzkov, káblov a spojovacích šnúr.

- **CH – PRINT, a.s.**, výrobca dosiek plošných spojov, patrí medzi menšie priemyselné podniky v meste.

- **JUSTUR, spol. s r.o.** – v náplni tejto spoločnosti je vývoj a výroba jednoúčelových strojov a skúšobných zariadení jednak pre ostatných výrobcov zdravotníckych prístrojov a meracích zariadení v meste Stará Turá, ale aj pre ďalších výrobcov v zahraničí. Jeho produktové portfólio – vývoj a výroba jednoúčelových strojov a zariadení – má vysokú mieru pridanej hodnoty.

- **Podjavorinské výrobné družstvo**, ktoré je mimo priemyselného areálu v Starej Turej, sa orientuje na výrobu kovových a plastových štítkov a panelov, tampónovú potlač, kovovýrobu a pneuservis a stále zápasí s problémom nedostatku výrobných náplní. Napriek tomu sa mu darí udržiavať vývoj tržieb na stabilnej úrovni.

- **EÚ Interiér s.r.o.** je významným dodávateľom v oblasti stavebnej činnosti, vykonáva opravy a údržbu výrobných strojov a zariadení, zabezpečuje zvaracie, kovoobrábacie, elektroinštalačné a ďalšie remeselnícke práce.

- **Celsur Slovakia spol. s r.o.** je výrobcou káblových zväzkov pre automobilový, elektrotechnický a strojársky priemysel.

Hlavné trhy odberateľov aj naďalej spočívajú vo východoeurópskych krajinách – Rusko, Ukrajina, pobaltské a stredoázijské republiky. Výnimku tvorí spoločnosť **LEONI CABLE SLOVAKIA, spol. s r.o.**, ktorá má zabezpečený odbyt produkcie hlavne pre potreby producentov mobilnej telekomunikačnej techniky napr. Nokia, Sony Ericson a pod.

Vyššie spomínané podniky nachádzajúce sa v meste využívajú služby miestnych dodávateľov:

- CHIRANA – PREMA Energetika s.r.o., dodáva elektrickú energiu, teplo, vodu a iné energie, zabezpečuje odkanalizovanie splaškových vôd, likvidáciu špecifických odpadov a poskytuje iné služby najmä pre podnikateľské subjekty v priemyslovom areáli Chirana-Prema
- Technotur s.r.o. Stará Turá (do 31.12.2006 príspevková organizácia mesta) dodáva teplo a teplú vodu najmä pre bytové domy mesta, zabezpečuje zber TKO a vykonáva činnosť správcu pre spoločenstvá vlastníkov bytov v meste
- Technické služby Stará Turá, mestská príspevková organizácia, vykonáva údržbu miestnych komunikácií, verejnej zelene, verejného osvetlenia
- PreVak s. r. o. Bratislava zabezpečuje prevádzku vodovodnej, kanalizačnej siete a ČOV mesta Stará Turá
- Lesotur s.r.o. Stará Turá vykonáva ťažbu dreva v mestských lesoch, dodáva drevnú hmotu a vykonáva činnosti odborného lesného hospodára v zmysle zákona o lesoch. Spoločnosť mala v rokoch 2014-2015 až 14 stálych zamestnancov a 6 sezónnych. Ťažbové práce a niektoré pestovateľské sú vykonávané dodávateľsky, prevažne miestnymi živnostníkmi. Z dôvodu klimatických zmien a potreby zavádzania jemnejších spôsobov obhospodarovania lesa je nevyhnutné lepšie sprístupnenie porastov lesnými cestami a zmena technológií s využitím modernejších a ekologickjších strojov. Pre prácu s verejnosťou v rámci lesnej pedagogiky treba perspektívne uvažovať s „Lesnou školou“. Plánované je taktiež vybudovanie jedného nového sídla spoločnosti na mieste súčasnej pomocnej kancelárie v Topoleckej, čo by malo priniesť úspory na energiách a lepšie operatívne riadenie prác v teréne.
- ďalšie podnikateľské subjekty, ktoré ponúkajú:
 - o dopravné služby: Húska; Hučko
 - o služby a dodávky v oblasti kovovýroby a zámočníckych prác: PD Dubník Stará Turá
 - o dodávky a predaj meracej, regulačnej a automatizačnej techniky: IDAMER s.r.o., Mahrlo, s.r.o. Stará Turá
 - o grafický dizajn, tlačiarenské, kníhviazačské, plotrovacie práce, výroba veľkoplošnej reklamy: T-štúdio, s.r.o. Stará Turá
 - o služby v cestovnom ruchu: Hotel LIPA^{***}, ktorý má 88 lôžok

Na úseku stavebníctva najvýkonnejším stavebným podnikom na území mesta je firma Stavokomplet s.r.o.. Do rezortu stavebníctva možno zaradiť aj firmu AQUA Kubiš, ktorá sa špecializuje na výstavbu vodovodov, kanalizácií, pozemných komunikácií, na zemné práce, opravy a údržbu vodovodnej a kanalizačnej siete v regióne. Firma VV Trading sa zaoberá zastrešovaním stavebných objektov, opravami a úpravami striech a tiež obchodnou činnosťou v tomto obore.

Zoznam najvýznamnejších podnikov tvorí Prílohu č. 2 k PHSR - Evidencia podnikateľských subjektov

2.1.5 Ex-ante hodnotenie

Tabuľka 40 Stav projektovej pripravenosti investícií k termínu vypracovania nového PHSR (Formulár č. A 7 - Ex-ante hodnotenie)

	Názov investície - projektu (obec, okres)	Rok začatia-plán	Technická príprava mesiac/rok	Objem finančných prostriedkov spolu v €	Finančné prostriedky podľa zdrojov (v tis. EUR)					
		Rok dokončenia-plán	PD na ÚR:		Rozpočet samosprávneho kraja	Rozpočet obce v €	Štátne účelové fondy	Rozpočet z OP (EU + štát)	Názov OP príp. iného donora	Súkr. (iné) zdroje
			PD na SP:							
1	Prestavba Domu špecialistov na bytový dom	2018		667 000	-	360 000	300 000	-	MDVaRR SR	-
		2021	11/1998							
2	Výstavba bytového domu na Ul. Hlubočekého	2016		750 000	-	450 000	300 000	-	MK SR	-
		2017	09/2015							
3	Cyklochodník Stará Turá - Narcie – Hlavina - Nová Lhota	2016		807 000	-	40 350	-	766 650	INTERREG V-A SR - ČR	-
		2017	2014							
4	Rekonštrukcia NKP Husitská veža	2016		52 000	-	2 600	49 400	-	MK SR	-
		2016	11/2014							
5	Parkovisko na ul. Hurbanovej v Starej Turej	2018		173 239	-	173 239	-	-	-	-
		2019	11/2007							
6	Rekonštrukcia strechy, okien a zateplenie Materskej školy na ul. Hurbanovej č. 153	2017		330 000	-	16 500	-	313 500	IROP	
		2017	08/2015							
7	Prestavba a nadstavba MsÚ, SNP 1/2	2019		805 542						
		2020	09/2015							
8	Rekonštrukcia- zateplenie objektu polikliniky Stará Turá	2016		1 712 244		85 613		1 626 631	IROP	
		2017	06/2009							
9	Zateplenie telocvične ZŠ Komenského	2017		180 000	-	9 000	-	171 000	OP KŽP	-
		2017	10/2013							
10	Vodovod Topolecká	2020	10/2014	2 874 734	-	143 737	-	2 730 997	IROP	-
		2021								
11	Stará Turá – SÚŠ, pripojenie VZ Horný Súšik do vodovodného systému mesta	2019		500 000	-	25 000	-	475 000	IROP	-
		2020	03/2014							
12	Vodovod a kanalizácia Trávniky	2017		2 949 552	-	147 477	-	2 802 074	OP KŽP	-
		2018	09/2005 a							

PROGRAM HOSPODÁRSKEHO A SOCIÁLNEHO ROZVOJA MESTA STARÁ TURÁ NA ROKY 2016 - 2022

			09/2011							
13	SO 03 Kanalizácia Topolecká	2020		1 640 010	-	82 000	-	1 558 010	OP KŽP	-
		2021	01/2005							
14	SO 04 Kanalizácia Paprad' – stoka G	2023		1 849 497	-	92 475	-	1 757 022	OP KŽP	-
		2024	01/2005							
15	SO 05 Kanalizácia Drgoňova dolina, Durcova dolina a Černochoch Vrch	2025		1 325 800	-	66 290	-	1 259 510	OP KŽP	-
		2026	01/2005							
16	SO 02 Kanalizácia Súš	2026		975 506	-	48 776	-	926 731	OP KŽP	-
		2028	01/2005							
17	SO 01 Kanalizácia U Samkov	2025		369 154	-	350 696	-	18 458	OP KŽP	-
		2026	01/2005							
18	SO 03 Dubník I., SO 04 Dubník II	2026		700 000	-	665 000	-	35 000	OP KŽP	-
		2027	01/2005							

2.2 Analýza vonkajšieho prostredia

Mesto Stará Turá leží v západnej časti Slovenska na hranici s Českou republikou, čo má priamy i nepriamy vplyv na vývoj samotného mesta.

Širšie regionálne vzťahy

Stará Turá je súčasťou Vyššieho územného celku Trenčín. Trenčiansky kraj je rýchlorastúci, priemyselný región SR s perspektívou konkurencieschopného regiónu na úrovni SR, s vysokou atraktivitou a pozíciou pre investorov, s dlhodobou podpriemernou mierou nezamestnanosti, avšak mimo centra hlavných rozvojových aktivít EÚ. Na základe ekonomickej štruktúry sa TSK považuje za priemyselný región. Má dlhú tradíciu najmä v oblasti chemického (gumárenského), textilného a strojárského priemyslu (stále v procese reštrukturalizácie). V regióne sa rozvíjajú aj progresívne odvetvia, ako je napríklad elektrotechnická výroba, kde smerujú aj významné zahraničné investície a dodávky pre automobilový priemysel. V kraji sú 4 priemyselné parky s prevahou strojárského priemyslu. V súčasnosti sa radí medzi ekonomicky najsilnejšie kraje Slovenska. Je tiež mimoriadne aktívny v oblasti podnikania MSP. TSK nepatrí medzi najnavštevovanejšie kraje SR, a to aj napriek tradícii kúpeľníctva. Má nízku ubytovaciu kapacitu a dosiahol jednu z najnižších návštevností (8,1 %) po TTK a Nitrianskom kraji. Celkom možno očakávať, že TSK má šancu si aj vďaka novým priamym zahraničným investíciám udržať pozíciu pomerne hospodársky a sociálne stabilného regiónu a bude sa pomaly približovať k úrovni priemeru EÚ 27. V priemyselnej výrobe bude viac dominovať strojársky a možno elektrotechnický priemysel, ktorý má práve na Starej Turej silnú tradíciu. Prostredníctvom inovácií aj pozícia chemického priemyslu by mohla byť udržateľná, ohrozená je pozícia textilného priemyslu a baníctva.

Inovačný potenciál regiónu by sa mal v budúcnosti zamerať na inovácie v elektrotechnickom priemysle a chemickom, a predovšetkým v oblasti lesného hospodárstva, poľnohospodárstva a pod. To by určite posilnilo ekonomiku mesta Stará Turá. TSK disponuje veľmi dobre rozvinutým systémom cestnej a železničnej dopravy. Kraj križuje medzinárodne významná železničná trať spájajúca Maďarsko/Rakúsko - Bratislavu - Trenčín - Košice - Poľsko. Región je tiež napojený aj na železničnú sieť Českej republiky (Trenčín - Brno). Krajom prechádza aj významný cestný koridor Bratislava - Trenčín - Žilina. Najvýznamnejší je diaľničný ťah D1, vybudovaný po Žilinu, ktorý prechádza len 13 km východne od Starej Turej. Krajom prechádza viac ako pätina (80,3 km) diaľničných ťahov Slovenska. Prírodné zdroje TSK sú bohaté a rôznorodé, veľký význam majú zdroje minerálnych vôd využívaných najmä v kúpeľníctve.

Charakteristika špecifických stránok regiónu

V porovnaní s regiónmi vyspelých krajín EÚ a regiónmi SR možno konštatovať, že TSK využíva iba čiastočne svoj rozvojový potenciál. Najvýraznejšie rezervy sa nachádzajú v nedostatočnej úrovni využívania inovačného potenciálu najmä v chemickom, strojárskom a elektrotechnickom priemysle a IKT. V porovnaní so svetovými trendmi zvyšovania kvality verejných služieb cestou informatizácie a s vývojom v okolitých krajinách je úroveň informatizácie TSK nízka. Za najväčší rozvojový potenciál regiónu TSK možno považovať:

- výhodnú geografickú polohu medzi rýchlorastúcimi regiónmi SR,

- priemyselnú tradíciu a dobrú exportnú výkonnosť, diverzifikovanú odvetvovú infraštruktúru s vybudovanou energetickou sieťou,
- dostatok kvalifikovanej pracovnej sily,
- vysoký podiel malého a stredného podnikania v rámci hospodárskej štruktúry, vysoký stupeň flexibility malého a stredného podnikania,
- vysoká odborná úroveň pracovníkov vo všetkých oblastiach poľnohospodárstva, lesníctva a potravinárskeho priemyslu,
- existencia konkurencieschopných výrobkov (poľnohospodárstvo).

Konkurenčná výhoda

Konkurenčná výhoda TSK je tvorená priemyselnou tradíciou, výhodnou geografickou polohou, nadregionálnymi väzbami, dostatkom kvalifikovanej pracovnej sily a konkurencieschopným poľnohospodárstvom a predpokladom pre rozvoj vysoko sofistikovaných služieb podporujúcich aj rozhodujúce priemyselné odvetvia.

Strategické ciele:

1. zvyšovať produktivitu a konkurencieschopnosť priemyslu a služieb,
2. rozvíjať ľudské zdroje a zvyšovať ich adaptabilitu a vytvárať dostatok nových pracovných miest v odvetviach s vyššou pridanou hodnotou,
3. zvyšovať efektivitu poľnohospodárskej produkcie a kvalitu života vidieckej populácie,
4. rozvíjať nové ekologicky orientované služby a MSP,
5. vybudovať rýchlostnú komunikáciu R2,
6. využiť geotermálne pramene pre ďalší rozvoj tradičného kúpeľníctva.

Očakávané dopady:

- zvýšenie využívania regionálnych zdrojov a vnútorného potenciálu regiónu,
- rast zamestnanosti v sektore služieb,
- vznik nových väzieb medzi sektormi, odvetvami na regionálnej i medzinárodnej úrovni,
- rozvoj vidieka,
- zhodnotenie potenciálu v oblasti poľnohospodárstva a lesného hospodárstva,
- zlepšenie kvality životného prostredia,
- zlepšenie dopravnej infraštruktúry s prepojením celého regiónu západ - východ (stredné Považie - horná Nitra),
- zlepšenie kapacít cestovného ruchu a tradičného kúpeľníctva.

Užšie regionálne vzťahy

Stará Tura je súčasťou Kopaničiarskeho regiónu, ktorý je situovaný v pohorí Biele a Malé Karpaty a tiež v o niečo nižšej Myjavskej pahorkatine, čím poskytuje obyvateľom, ale aj návštevníkom regiónu príjemné a tiché prostredie pre bývanie a iné aktivity. Rozmanitosť všetkých zložiek prírody, spätá so špecifickým rázom kopaničiarskej krajiny, dodáva Kopaničiarskemu regiónu neopakovateľný charakter, ktorý môže byť dobrým východiskom pre rozvoj vidieckeho cestovného ruchu v regióne a aktivít súvisiacich s agroturistikou. Tiché a odľahlé kopanice, vyhľadávané najmä obyvateľstvom túžiacim po pokoji a bezúhonnosti, disponujú zdravým prírodným prostredím. To je značnou výhodou, vzhľadom na blízke väčšie

mestá (Senica, Nové Mesto nad Váhom) a s ním spojený priemysel, ktorých kvalita životného prostredia je nižšia.

Hoci ide o územie v najzápadnejšej časti Trenčianskeho samosprávneho kraja, jeho poloha je vzhľadom na najbližšie rozvojové osi Slovenska (Považie, Záhorie,...) mierne okrajová. Táto sa prejavuje najmä v dopravnej dostupnosti (či už časovej, alebo aj vzdialenostnej) vidieckych obcí, a zvlášť odľahlejších kopaníc, ktorá je na hlavné dopravné osi SR, nízka. Istou nevýhodou (ale aj výhodou, ako to bolo spomínané vyššie) je aj fyzicko-geografická poloha, pretože veľká väčšina územia sa nachádza v rámci Myjavskej pahorkatiny, resp. Bielych a Malých Karpát, kde prevláda pahorkatinný, až vrchovinový ráz územia spojený s horšou dostupnosťou územia. Navyše severná, štátna hranica územia pôsobila dlhé roky po vzniku samostatnej SR ako bariéra. Iba malá časť územia – juhovýchod, ktorá sa nachádza už v Považskom Podolí, má lepšiu polohu a teda aj dostupnosť – blízkosť európsky významného multimodálneho koridoru.

V samotnom regióne, ktorý po regresii strojárského priemyslu v regióne v polovici 90-tych rokov minulého storočia, mal veľké ekonomické problémy, vrátane vysokej miery nezamestnanosti, sa v súčasnosti situácia v ekonomickej oblasti výrazne zlepšila, aj vďaka vybudovaniu Priemyselného parku Myjava – Javorinská, ktorého základný kameň bol položený v roku 2006. Tento park predstavuje najväčšiu investíciu v regióne a je definovaný ako park celoštátneho významu). Jedná sa o jediný park v SR, ktorý bol na 100 % obsadený.

V tesnej blízkosti regiónu sa nachádza aj Priemyselný park Senica, do ktorého dochádzajú obyvatelia regiónu za prácou. Vplyvy na územie mikreregiónu má aj priemyselná zóna v Novom Meste nad Váhom.

Tabuľka 41 STEEP analýza (Formulár č. A 6)

Sociálne	Technologické	Ekonomické	Ekologické	Politické	Hodnoty
Celkové starnutie populácie v SR	Kontakt s obyvateľmi prostredníctvom technológií	Rast životnej úrovne a zvyšovanie miezd v blízkych mestách (Trenčín, N. Mesto)	Podpora projektov na environmentálnu infraštruktúru	Politika vlády v konkrétnej oblasti	Tímová spolupráca
Návrat pôvodných obyvateľov v dôchodkovom veku z väčších miest		Zníženie kúpyschopnosti obyvateľstva vplyvom opakujúcich sa ekonomických kríz	Nedostatočná osвета o ochrane ŽP a nakladaní s odpadmi	Zmena legislatívy v rôznych oblastiach	Možnosť vytvárania nových cezhraničných partnerstiev
		Vplyv daňovej politiky	Klimatické zmeny		
		Zvyšovanie odvodového zaťaženia			
		Zníženie podielových daní			
		Možnosť čerpať eurofondy			

2.3 Zhodnotenie súčasného stavu územia - SWOT analýza

Tabuľka 42 SWOT analýza (Formulár č. A 10)

SILNÉ STRÁNKY	SLABÉ STRÁNKY
<p><u>Ludské zdroje a ekonomické zdroje</u></p> <ul style="list-style-type: none"> - vodná nádrž Dubník - vhodné podmienky pre cykloturistiku - priaznivé zastúpenie ekonomicky aktívnych osôb - fungujúce neziskové organizácie - kvalifikovaná pracovná sila - efektívne využívanie mestských lesov - potenciál pre rozvoj agroturistiky - nárast počtu podnikateľských subjektov - silné zastúpenie terciárneho sektoru - vhodné prostredie pre rozvoj podnikateľských aktivít - organizovanie tradičných kultúrno-spoločenských podujatí - široká ponuka kultúrno-športového vyžitia - aktívna činnosť spolkov, klubov a zariadení <p><u>Občianska vybavenosť</u></p> <ul style="list-style-type: none"> - dobrá vzdelanostná úroveň - vysoký podiel vysokoškolsky vzdelaných obyvateľov - vyhovujúca školská infraštruktúra - dobrá úroveň zdravotnej starostlivosti - vysoký štandard vybavenosti bytového fondu - Mestská televízia - Staroturiansky spravodajca - webová stránka mesta - vybudovaná vodovodná sieť, kanalizačná sieť a ČOV - vybudovaná obchodná sieť a relatívne dobrá úroveň služieb <p><u>Životné prostredie a prírodný potenciál</u></p> <ul style="list-style-type: none"> - slabo znečistené životné prostredie - znižovanie množstva emisií - množstvo prírodných lokalít s estetickými a biologickými hodnotami - rozvíjajúci sa separovaný zber - zneškodňovanie komunálneho odpadu na vlastnej riadenej skládke - nárast využívaného komunálneho 	<p><u>Ludské zdroje a ekonomické zdroje</u></p> <ul style="list-style-type: none"> - starnutie populácie mesta - klesajúci počet obyvateľov mesta - pokles pôrodnosti - záporný celkový prírastok - nedostatok pracovných síl v regióne mesta - vodná nádrž Dubník – nesúlad záujmov miestneho rybár. zväzu a niektorých podnikateľských subjektov v dôsledku chýbajúcej jasnej koncepcie jej ďalšieho rozvoja - nedostatok pozemkov pre rozširovanie priemyselnej zóny - nízky počet kvalifikovaných pracovných síl - nevysporiadané vlastnícke vzťahy v areáli Chirany - nevyužívaný vnútorný potenciál v oblasti cestovného ruchu - chýbajúca spolupráca podnikateľských subjektov so školami a rodičovskými organizáciami <p><u>Občianska vybavenosť</u></p> <ul style="list-style-type: none"> - nevyhovujúce priestorové podmienky v školstve - chýbajúce predškolské zariadenia pre deti do 3 rokov - nevysporiadané pozemky pod technickou a cestnou infraštruktúrou - zlý technický stav autobusovej stanice - nedostatok verejných parkovacích priestorov - nevyhovujúca kvalita väčšiny miestnych komunikácií, vrátane ciest TSK, cestnej infraštruktúry a cyklistických trás - čiastočne zlá kvalita chodníkov - absencia zón a chodníkov pre cyklistov - nevybudovaná kanalizačná sieť v osadách - nevyhovujúce prejazdne prierezy železničných podjazdov na ceste II/581 a III/58114 - nevyhovujúca cestná infraštruktúra - prejazdnosť ciest v zimnom období - nedobudovaný plynovod v miestnych častiach mesta - absencia vodovodu v niektorých miestnych

<p>odpadu</p> <ul style="list-style-type: none"> - čiastočne vybudovaná kanalizačná sieť a ČOV - veľký podiel lesov - vodná nádrž Dubník 	<p>časťach (Topolecká, Trávniky)</p> <ul style="list-style-type: none"> - zlý technický stav časti primárnych rozvodov tepla - nevyhovujúci stav verejného osvetlenia - nevyhovujúci stav niektorých budov Základnej školy a Základnej umeleckej školy, Materskej školy, - absencia Domu dôchodcov, Domu sociálnych služieb a Útulku - nedostatok oddychových zón s parkovou úpravou - nedostatok stav. pozemkov pre IBV <p><u>Životné prostredie a prírodný potenciál</u></p> <ul style="list-style-type: none"> - relatívne nízky podiel využívania obnoviteľných zdrojov - existencia lokálnych zdrojov znečistenia zložiek životného prostredia (nelegálne skládky v území atď.) - nárast množstva produkovaného komunálneho odpadu - zložitá zapojiteľnosť ostatných miestnych častí do procesu separácie kom. odpadu - nedostatočne vybudovaný systém protipovodňových opatrení
<p>PRÍLEŽITOSTI</p>	<p>OHROZENIA</p>
<p><u>Ekonomické zdroje a ľudské zdroje</u></p> <ul style="list-style-type: none"> - využitie existujúcich „hnedých“ parkov pre účely podnikania - orientácia obyvateľstva na agroturistiku a vidiecku turistiku - vytváranie konkrétnych produktov cestovného ruchu, založených na atraktivite Starej Turej a blízkeho okolia - zameranie aktivít mesta na získanie pozemkov v areáli Dubník I do vlastníctva mesta ako východisko pre ďalší rozvoj oblasti - vytvorenie lesoparku v lokalite Dubník I - cieľená propagácia mesta ako súčasť Kopaničiarskeho regiónu na výstavách cestovného ruchu - zvýšenie podielu dlhodobej rekreácie s pozitívnym dopadom na rozvoj zamestnanosti - využitie súčasného stavebného fondu (chalupy, chaty) na ubytovanie na súkromí - využitie železnice Nové Mesto nad Váhom – Stará Turá – Veľká nad 	<p><u>Ekonomické zdroje a ľudské zdroje</u></p> <ul style="list-style-type: none"> - odchod mladých a kvalifikovaných ľudí z regiónu - obtiažny prístup k finančným zdrojom pre začínajúcich podnikateľov - pasivita obyvateľstva k rozvíjaniu rekreačných a turistických zámerov - orientácia návštevníka na konkurenčné destinácie cestovného ruchu - nedostatočný rozvoj podnikateľskej infraštruktúry - príchod ekonomickej krízy - pokles pôrodnosti - nárast počtu sociálne vylúčených osôb (bezdomovcov) v mestách

<p>Veličkou s prepojením na Brno pre účely cestovného ruchu</p> <ul style="list-style-type: none"> - blízkosť kúpeľných miest (Piešťany, Smrdáky, Trenčianske Teplice) <p><u>Občianska vybavenosť</u></p> <ul style="list-style-type: none"> - bytová výstavba - získanie objektu bývalého Domova mládeže SPŠE od VÚC Trenčín za účelom prestavby objektu na Dom dôchodcov, Dom sociálnych služieb a Útulok - rekonštrukcia miestnych komunikácií, cestnej infraštruktúry, chodníkov a cyklistických trás - vybudovanie južného obchvatu mesta Stará Turá - oprava mosta č.58121-6 nad železničnou traťou (Hnilíky) - skvalitnenie sociálnej a zdravotnej starostlivosti - oprava a úprava železničných podjazdov (rozšírenie – bezpečnosť chodcov, zdvihnutie pre kamiónovú dopravu - vytvorenie zóny Hnilíky pre realizáciu ďalšej bytovej výstavby - integrácia zdravotne postihnutých do bezbariérových budov Základnej školy a predškolských zariadení v Starej Turej <p><u>Životné prostredie</u></p> <ul style="list-style-type: none"> - ekonomizácia verejnej zelene a vytvorenie mestskej parkovej zóny vrátane mestského mobiliáru - dobudovanie vodovodu v mestských častiach (Trávniky, Topolecká) - odkanalizovanie mesta – stoka „D“ – Mýtna ulica - odkanalizovanie regiónu –extravilán a intravilán mesta - rozšírenie a modernizácia technológie na separáciu a zhodnocovanie komunálneho odpadu v meste Stará Turá - využívanie obnoviteľných zdrojov - možnosti lepšieho využitia a zhodnotenia dreva a ostatných produktov lesa - nízko odpadové hospodárenie 	<p><u>Občianska vybavenosť</u></p> <ul style="list-style-type: none"> - zrušenie strednej školy - poddimenzované financovanie školstva - dlhodobý pokles počtu žiakov základnej školy - nevysporiadané pozemky pod technickou a cestnou infraštruktúrou - nedostatok pozemkov na IBV pre mladé rodiny - nízke dotácie na infraštruktúru ciest - rýchlá jazda automobilov na vjazde do intravilánu <p><u>Životné prostredie</u></p> <ul style="list-style-type: none"> - nezabezpečená likvidácia skládok TKO a NO (ich bezpečné uzatvorenie) - nedostatočný systém protipovodňových opatrení - zvyšovanie erózií poľnohospodárskej pôdy - zníženie biodiverzity - prehlbujúce sa znečisťovanie životného prostredia divokými skládkami - pretrvávajúce vykurovanie tuhými palivami hlavne na kopaniciach - nárast cien plynu - neexistencia kanalizácie na kopaniciach ohrozuje spodné vody
--	--

3 Strategická časť

Strategická časť PHSR nadväzuje na analytickú časť a obsahuje stratégiu rozvoja mesta pri zohľadnení jeho vnútorných špecifik. Určuje hlavné ciele a priority rozvoja mesta pri rešpektovaní princípov regionálnej politiky v záujme dosiahnutia vyváženého udržateľného rozvoja územia. Strategická časť obsahuje:

- víziu územia
- formuláciu a návrh stratégie
- výber a popis strategických cieľov v jednotlivých politikách, resp. oblastiach rozvoja (hospodárska, sociálna, environmentálna).

Strategický cieľ PHSR ako aj dielčie ciele v rámci jednotlivých politik vychádzajú z §3 Ciele podpory regionálneho rozvoja zákona 309/2014 o podpore regionálneho rozvoja, kde je hlavným cieľom podpory regionálneho rozvoja odstraňovať alebo zmierňovať nežiaduce rozdiely v úrovni hospodárskeho rozvoja, sociálneho rozvoja a územného rozvoja regiónov a zabezpečiť trvalo udržateľný rozvoj regiónov, zvyšovať ekonomickú výkonnosť, konkurencieschopnosť regiónov a rozvoj inovácií v regiónoch pri zabezpečení trvalo udržateľného rozvoja, zvyšovať zamestnanosť a životnú úroveň obyvateľov v regiónoch pri zabezpečení trvalo udržateľného rozvoja.

Podpora regionálneho rozvoja podľa odseku 1 je zameraná najmä na komplexné využívanie vnútorného rozvojového potenciálu územia - prírodných, kultúrnych, materiálnych, finančných, ľudských a inštitucionálnych zdrojov, na podporu zavádzania nových technológií a inovácií pri rešpektovaní vnútorných špecifik regiónu, rozvoj informatizácie a digitalizácie v regióne, rozvoj hospodárstva a podnikateľského prostredia v regióne s cieľom zvýšiť jeho produktivitu, optimalizovať štruktúru hospodárstva, vytvárať nové pracovné miesta a stabilizovať ohrozené pracovné miesta, rozvoj ľudských zdrojov vrátane zvyšovania vzdelanostnej úrovne, kvalifikácie a zlepšovania prípravy detí a mladých dospelých na trh práce, predchádzanie sociálneho vylúčenia a zmierňovanie jeho negatívnych dôsledkov, podporu rovnosti príležitostí na trhu práce a podporu znevýhodnených komunit, realizáciu verejných prác podporujúcich rozvoj regiónu, zlepšenie a rozvoj sociálnej infraštruktúry regiónu, zlepšenie dopravnej a technickej vybavenosti regiónu, inžinierskych stavieb, rozvoj cestovného ruchu, medzištátnu, cezhraničnú a medziregionálnu spoluprácu v oblasti regionálneho rozvoja v záujme trvalo udržateľného rozvoja regiónu, zachovanie identity a rozvoj kultúry a starostlivosť o kultúrne dedičstvo regiónov a sídiel, rozvoj pôdohospodárstva a rozvoj vidieka, rozvoj vidieckych oblastí a zvyšovanie kvality života na vidieku, realizáciu opatrení na ochranu, udržiavanie a zveľádovanie životného prostredia a na obmedzovanie vplyvov poškodzujúcich životné prostredie a zlepšenie environmentálnej infraštruktúry regiónu, ochranu prírody, efektívne využívanie prírodných zdrojov regiónu a využívanie alternatívnych zdrojov energie, rozvoj občianskej vybavenosti a rozvoj služieb v regióne, zvyšovanie dostupnosti a kvality bývania, budovanie a posilňovanie štruktúr občianskej spoločnosti, rozvoj prosociálneho správania obyvateľstva, rozvoj telesnej kultúry, športu a turistiky, ochranu, podporu a rozvoj verejného zdravia, atď. Na základe analýzy súčasnej situácie a predpokladov ďalšieho rozvoja boli pracovnými skupinami pripravené podklady pre formuláciu strategického vízie. Následne riadiaci tím zabezpečil vypracovanie strategického vízie. Stanovenie vízie predstavuje očakávaný stav, ktorý má mesto Stará Turá dosiahnuť z dlhodobého hľadiska. Vymedzuje rámec pre

definovanie strategických cieľov a priorít na obdobie nasledujúcich 7 rokov a postupov na ich dosiahnutie.

Mesto Stará Turá má stanovenú nasledovnú víziu, ktorá zodpovedá dosiahnutým výsledkom počas rokov 2007 - 2013 a aj očakávaniam do roku 2022.

Vízia mesta Stará Turá

„Stará Turá ako progresívne mesto využívajúce dostupné materiálne, prírodné i finančné zdroje a možnosti v záujme zvyšovania životnej úrovne svojich obyvateľov, ktoré je zároveň atraktívnou turistickou destináciou“

Rozvojová stratégia

Na základe komplexnej analýzy územia mesta Stará Turá a určenia slabých a silných stránok, príležitostí a ohrození v oblasti hospodárskej, sociálnej a environmentálnej, môžeme určiť rozvojovú stratégiu mesta a jeho prioritné ciele.

Strategickým cieľom mesta je:

Vytvorenie podmienok pre ekonomický rozvoj mesta pri efektívnom využívaní prírodných, kultúrnych, finančných a ľudských zdrojov so zachovaním zdravého životného prostredia. “

Znamená to využiť potenciál mesta a dostupné možnosti získania finančných prostriedkov na realizáciu rozvojových činností, ale tiež sústavnú prácu s jednotlivcami, združeniami a organizáciami. Kvalitu života obyvateľov podmieňuje okrem iného občianska vybavenosť a fungujúca technická a dopravná infraštruktúra, ktorá môže byť predpokladom na rozvoj mesta aj v ďalších oblastiach. Je dôležité ponúknuť obyvateľom a návštevníkom mesta Stará Turá možnosti na rekreáciu a trávenie voľného času na území mesta. Rozvoj v tejto oblasti je podmienený vybudovaním lepšej turistickej infraštruktúry a vytvorením kvalitných a dostupných tovarov a služieb, poskytovaním informácií a vytváraním ďalších aktivít, ktoré budú viesť k rozvoju vidieckej turistiky a agroturistiky v spolupráci so všetkými zainteresovanými subjektmi. Súbežne je však potrebné venovať pozornosť aj rozvíjaniu ľudských zdrojov. Hlavným zámerom stratégie v tejto oblasti je zapojenie viacerých subjektov a postup riešenia danej problematiky v rámci partnerstva. V oblasti vybavenia územia dopravnou infraštruktúrou sa stratégia orientuje hlavne na vybudovanie prepojenia regiónu tak, aby bola zabezpečená napojenosť na dopravné koridory v dostatočnom čase a kvalite. Stratégia v oblasti životného prostredia je zameraná na zlepšenie situácie zavádzaním nových ekologických metód výroby energie, novým prístupom občanov k ochrane životného prostredia. Stratégia je založená na eliminácii kľúčových disparít, ktoré sú bariérou rozvoja a na využití pozitívnych výhod, ktoré poskytujú príležitosti pre dlhodobý rast. To je možné uskutočniť len na úrovni partnerstva spolupracou verejného a súkromného sektora a integrovaným prístupom k riešeniu ekonomických, sociálnych a environmentálnych aspektov. Na dosiahnutie strategického cieľa budú podporovať globálne ciele podľa jednotlivých kľúčových odvetví. Uvedené ciele korešpondujú s hlavnými cieľmi definovanými v PHSR Trenčianskeho samosprávneho kraja a podporujú jeho naplnenie.

Na základe uvedených skutočností boli navrhnuté jednotlivé aktivity v rámci hospodárskej, sociálnej a environmentálnej oblasti, ktoré pri ich postupnej realizácii budú viesť k naplneniu strategického cieľa mesta.

1. Prioritná oblasť – HOSPODÁRSKA

Globálny cieľ č. 1: Ekonomický rozvoj mesta

Stará Turá je mestom, ktoré je jednou z východiskových trás po turistických chodníkoch Bielych Karpát. Je tiež križovatkou cykloturistických trás. Mesto ako jedno zo stredísk mikroregiónu má veľký potenciál pre zvýšenie atraktivity turistického cestovného ruchu. Svojimi prírodnými danosťami predstavuje výborné miesto pre rozvoj cykloturistiky. Podporou budovania cyklotrás, turistických chodníkov a potrebnej infraštruktúry je možné toto dosiahnuť. Mesto prednedávnom získalo dotáciu na vybudovanie cyklotrasy „Sám s priateľmi, či rodinou na bicykloch pod Javorinou – okruh pod Javorinou“. Tento projekt nadväzuje na cykloturistické projekty v susedných obciach Lubina a Kostolné. Pri budovaní cyklotrás či cyklochodníkov je spolupráca susedných i okolitých obcí veľmi dôležitá, aby cyklotrasy viedli od niekiaľ niekam, resp. aby prepájali zaujímavé body v regióne apod. Pokračovaním v úsilí o získanie ďalších nenávratných finančných príspevkov, môže byť takýmto spôsobom dobudovaných viacero cyklotrás, ktoré sa v budúcnosti môžu ďalej napojiť na plánovanú Vážsku cyklomagistrálu.

Rozvoj cestovného ruchu je možné privodiť i podporou budovania bežkárskejších či jazdeckých tratí i investíciami do kultúrno-historického potenciálu mesta ako sú kultúrne pamiatky a kultúrne domy.

Pokračovanie v tradíciách mesta v organizovaní kultúrnych, spoločenských a športových podujatí je jednou z priorít zatraktívnenia mesta pre obyvateľov a návštevníkov pri trávení voľného času. Trvalé pôsobenie na kultúrne povedomie obyvateľov širokou paletou kultúrnych aktivít organizovaných externými subjektami ale aj miestnymi kultúrnymi spolkami je jedným z cieľov samosprávy. Mnohé kultúrno-spoločenské a športové centrá mesta čakajú na svoju rekonštrukciu, aby spĺňali požiadavky aj pre náročnejších návštevníkov. Existencia dôstojných priestorov pre kultúrne a spoločenské aktivity je pre imidž mesta a tým aj pre cestovný ruch veľmi dôležitá. V blízkej budúcnosti je vzhľadom na kopaničiarske osídlenie snaha vybudovať niekoľko ihrísk v najväčších osadách, no samozrejme i priamo v meste.

Katastrálne územie mesta ponúka dostatočný priestor pre ďalšiu bytovú, občiansku, spoločenskú i priemyselnú výstavbu. Priestor sa vytvára ako pre podporu IBV, tak i polyfunkčné objekty a podporu vzniku malých podnikateľských subjektov v oblasti služieb a výroby.

2. Prioritná oblasť - SOCIÁLNA

Globálny cieľ č. 2: Rozvoj občianskej vybavenosti

V tejto oblasti sa mesto zameria predovšetkým na vylepšenie cestnej infraštruktúry. Cieľom je dobudovanie a rekonštrukcia miestnych komunikácií a chodníkov v správe mesta ako aj riešenie technického stavu štátnych komunikácií v správe vyššieho územného celku. Dôležité je tiež zabezpečiť pravidelné a vyhovujúce spojenie obyvateľov osád s centrom ako aj mesta s regionálnymi centrami prostredníctvom verejnej dopravy. Samospráva má v pláne aj

vybudovať nové parkovacie miesta a vyriešiť tak otázku parkovania predovšetkým v okolí Hurbanovej ulice. Počas celého programovacieho obdobia plánuje priebežne rekonštruovať jednotlivé lávky cez potok i autobusové zastávky. Významnou investíciou v nadchádzajúcom období je aj dokončenie rekonštrukcie verejného osvetlenia.

Úpravou verejných oddychových zón, priestranstiev a parkov sa zlepši estetický vzhľad mesta a vybudujú sa ďalšie priestory pre oddych a relaxáciu občanov.

Veľmi dôležitými investíciami sú intervencie do mestských objektov a školských zariadení vrátane školských ihrísk a telocvične a základnej umeleckej školy so znižovaním energetických nákladov na chod jednotlivých pavilónov s cieľom podporiť rozvoj predškolského i základného vzdelávania v meste. Znížiť energetické náklady s využitím obnoviteľných zdrojov energie je cieľom aj rekonštrukcii všetkých hasičských zbrojníc v k. ú. Stará Turá a samozrejme aj objektu polikliniky. Veková skladba obyvateľov je sprevádzaná väčším výskytom špecifických chorôb. Pokračujúci trend rastu podielu seniorov na počte obyvateľov musí byť sprevádzaný podmienkami, ktoré umožnia dôstojnejšie prežitie zvyšku života.

3. *Prioritná oblasť - ENVIRONMENTÁLNA*

Globálny cieľ č. 3: Zlepšenie stavu životného prostredia

Trvalo udržované životné prostredie je významným ukazovateľom kvality života. Dlhodobé udržovanie, ale aj skvalitňovanie prírodného prostredia, je spoločným cieľom všetkých obyvateľov mesta.

V environmentálnej oblasti vidíme možnosť pre ďalší rozvoj mesta najmä v odstránení zdrojov znečistenia povrchových a podzemných vôd prostredníctvom dobudovania splaškovej kanalizácie. Kanalizácia momentálne chýba v osadách, a jej postupné dobudovanie sa plánuje v budúcnosti, avšak v závislosti od možnosti získania finančných zdrojov hlavne z eurofondov ale aj od vôle miestnych obyvateľov či chalupárov sa na kanalizáciu napojiť. Súbežne s kanalizáciou Trávniky a Topolecká je nutné do týchto častí dobudovať aj vodovod. Spoločnosť Technotur s.r.o. bude pokračovať v modernizácii tepelného hospodárstva mesta vrátane výmeny rozvodov. Napriek tomu, že mesto Stará Turá získalo ocenenia v oblasti nakladania s odpadmi, chce rozširovať a modernizovať odpadové hospodárstvo. Kvôli klimatickým zmenám sa neustále zvyšuje riziko povodní ale aj predlžujúcich sa období sucha. Preto je dôležité pristúpiť v spolupráci s partnermi k takým opatreniam, ktoré ochránia ako majetok občanov tak i mesta.

Mesto chce vyvolať rokovania s Ministerstvom životného prostredia SR o Rekultivácii environmentálnych záťaží - skládka Drahy a skládka Palčekové.

Mesto Stará Turá bolo v minulom programovom období úspešným konečným prijímateľom v žiadostiach o nenávratný finančný prostriedok v oblasti životného prostredia. Pre rozvoj mesta je dôležité pokračovanie a zvýšenie možností získania finančných prostriedkov z fondov Európskej únie a štátneho rozpočtu, za účelom zlepšenia kvality života obyvateľov mesta aj v ďalšom programovom období.

Tabuľka 43 Hierarchia strategických cieľov (Formulár č. S 1)

Globálne ciele	Špecifické ciele	Tematické ciele
1. Prioritná oblasť - Hospodárska Ekonomický rozvoj mesta	1.1 Vytvorenie kvalitných podmienok pre rozvoj podnikania v rôznych odvetviach	1.1.1 Rozvoj infraštruktúry a služieb pre podnikateľské subjekty 1.1.2 Podpora partnerstva mesto – súkromný sektor – neziskový sektor a spoločných rozvojových zámerov
	1.2. Podpora rozvoja ľudských zdrojov	1.2.1 Zvýšenie počtu obyvateľov vytvorením kvalitných podmienok bývania v meste reagujúcich na potreby a požiadavky obyvateľov mesta a potenciálnych občanov mesta 1.2.2 Zvýšenie kvalifikačného potenciálu a adaptability pracovnej sily
	1.3 Využitie miestneho potenciálu pre rozvoj cestovného ruchu a rozvoj kultúrnych a voľnočasových aktivít	1.3.1 Podpora a obnova infraštruktúry cestovného ruchu
		1.3.2 Zachovanie kultúrno-historického potenciálu mesta
		1.3.3 Podpora kultúrno-spoločenských podujatí a voľnočasových aktivít
	2. Prioritná oblasť - Sociálna Rozvoj občianskej vybavenosti	2.1 Zlepšovanie kvality verejnej infraštruktúry
2.1.2 Modernizácia verejného osvetlenia a rozhlasu		
2.1.3 Skrášlenie prostredia mesta a jeho okolia		
2.2 Zlepšenie stavu mestských objektov, školských zariadení a zlepšenie kvality služieb verejnej správy a vzdelávania		2.2.1 Skvalitnenie stavu objektov školských zariadení, dobudovanie potrebnej infraštruktúry a modernizácia ich vybavenia
		2.2.2 Skvalitnenie stavu budov v majetku mesta a objektov verejného záujmu
2.3 Skvalitnenie sociálnej a zdravotnej starostlivosti		2.3.1 Modernizácia objektov a vybavenia zariadení sociálnej infraštruktúry a skvalitnenie služieb v oblasti sociálnej sféry
	2.3.2 Modernizácia objektu zdravotnej infraštruktúry a jeho vybavenia	
3. Prioritná oblasť - Environmentálna Zlepšenie stavu životného prostredia	3.1 Zvýšenie odvádzania a čistenia komunálnych vôd a zásobovania obyvateľstva pitnou vodou	3.1.1 Dobudovanie kanalizačnej siete
		3.1.2 Dobudovanie vodovodnej siete
	3.2 Znižovanie emisií znečisťujúcich látok a využitie obnoviteľných zdrojov energie	3.2.1 Modernizácia tepelného hospodárstva
		3.2.2 Využitie obnoviteľných zdrojov energie
	3.3 Podpora odpadového hospodárstva a riešenie problematiky environmentálnych záťaží	3.3.1 Rozšírenie a modernizácia odpadového hospodárstva
		3.3.2 Rekulтивácia environmentálnych záťaží

	3.4 Zníženie rizika povodní a negatívnych dôsledkov zmeny klímy	3.4.1 Výstavba menších poldrov
		3.4.2 Realizácia aktivít protipovodňovej ochrany

4 Programová časť

Tabuľka 44 Prehľad opatrení, projektov a aktivít podľa oblastí (Formulár č. P 1)

Opatrenie	Projekt/Aktivita	Prioritná oblasť
Opatrenie č. 1.1 Podpora rozvoja podnikania	1.1.1 Prestavba administratívnej budovy Chirana T. Injecta	Hospodárska
Opatrenie č. 1.1 Podpora rozvoja podnikania	1.1.1 Modernizácia priemyselného parku Chirana	Hospodárska
Opatrenie č. 1.1 Podpora rozvoja podnikania	1.1.1 Modernizácia a rekonštrukcia priemyselného parku Tehelňa	Hospodárska
Opatrenie č. 1.1 Podpora rozvoja podnikania	1.1.1 Rekonštrukcia budovy bývalých detských jasí na ul. M. R. Štefánika na obchodno-kancelárske priestory	Hospodárska
Opatrenie č. 1.1 Podpora rozvoja podnikania	1.1.2 Podpora spolupráce podnikateľského sektora, neziskových organizácií a verejného sektora a spoločných rozvojových zámerov	Hospodárska
Opatrenie č. 1.2 Ľudské zdroje	1.2.1 Výstavba bytového domu na Hlubočského ulici	Hospodárska
Opatrenie č. 1.2 Ľudské zdroje	1.2.1 Výstavba dvoch bytových domov - Námestie slobody	Hospodárska
Opatrenie č. 1.2 Ľudské zdroje	1.2.1 Výstavba polyfunkčného objektu – Jiráskova ulica	Hospodárska
Opatrenie č. 1.2 Ľudské zdroje	1.2.1 Prestavba Domu špecialistov na bytový dom	Hospodárska
Opatrenie č. 1.2 Ľudské zdroje	1.2.1 Prestavba objektu bývalého Domova mládeže SPŠE Stará Turá na Ulici gen. M. R. Štefánika	Hospodárska
Opatrenie č. 1.2 Ľudské zdroje	1.2.1 Výstavba polyfunkčného objektu v priestore vymedzenom ulicami Mierová, SNP a BD č. 5	Hospodárska
Opatrenie č. 1.2 Ľudské zdroje	1.2.1 IBV- lokalita Drahy - infraštruktúra	Hospodárska
Opatrenie č. 1.2 Ľudské zdroje	1.2.1 Nová regulačná stanica plynu s prípojkou VNL –premiestnenie	Hospodárska
Opatrenie č. 1.2 Ľudské zdroje	1.2.1 Výstavba a rekonštrukcia líniových stavieb na zásobovanie zemným plynom	Hospodárska
Opatrenie č. 1.2 Ľudské zdroje	1.2.1 Výstavba a rekonštrukcia líniových vedení/ telekomunikačných sietí	Hospodárska
Opatrenie č. 1.2 Ľudské zdroje	1.2.1 Výstavba prírodných káblových elektrických vedení k transformačným staniciam	Hospodárska
Opatrenie č. 1.2 Ľudské zdroje	1.2.1 Výstavba transformačných staníc	Hospodárska
Opatrenie č. 1.2 Ľudské zdroje	1.2.1 Územný plán zóny pre výstavbu B1-2-Hnilíky Stará Turá	Hospodárska
Opatrenie č. 1.2 Ľudské zdroje	1.2.2 Spolupôsobenie pri vytváraní podmienok pre udržanie stredného školstva v meste	Hospodárska
Opatrenie č. 1.2 Ľudské zdroje	1.2.2 Pôsobenie na začleňovanie zamestnávateľských subjektov do procesu vzdelávania	Hospodárska
Opatrenie č. 1.3 Rozvoj cestovného ruchu, kultúrnych a voľnočasových aktivít	1.3.1 Cyklochodník Stará Turá - Narcie – Hlavina - Nová Lhota	Hospodárska
Opatrenie č. 1.3 Rozvoj cestovného ruchu, kultúrnych a voľnočasových aktivít	1.3.1 Cyklochodník Stará Turá – Dubník - Kostolné	Hospodárska
Opatrenie č. 1.3 Rozvoj cestovného ruchu, kultúrnych a voľnočasových aktivít	1.3.1 Vybudovanie infraštruktúry pre cyklistickú dopravu (altánky, stojany, koše)	Hospodárska
Opatrenie č. 1.3 Rozvoj cestovného ruchu, kultúrnych a voľnočasových aktivít	1.3.1 Výstavba samostatného cyklistického	Hospodárska

	chodníka z mesta smerom na Dubník (vrátane korčuliarskeho chodníka)	
Opatrenie č. 1.3 Rozvoj cestovného ruchu, kultúrnych a voľnočasových aktivít	1.3.1 Výstavba cyklochodníka, lesoparku a náučného chodníka v lokalite Dubník	Hospodárska
Opatrenie č. 1.3 Rozvoj cestovného ruchu, kultúrnych a voľnočasových aktivít	1.3.1 Zveľadenie areálu Dubník	Hospodárska
Opatrenie č. 1.3 Rozvoj cestovného ruchu, kultúrnych a voľnočasových aktivít	1.3.1 Vybudovanie jazdeckých trás	Hospodárska
Opatrenie č. 1.3 Rozvoj cestovného ruchu, kultúrnych a voľnočasových aktivít	1.3.1 Rozšírenie bežkárskeho trás	Hospodárska
Opatrenie č. 1.3 Rozvoj cestovného ruchu, kultúrnych a voľnočasových aktivít	1.3.2 Rekonštrukcia NKP Husitská veža	Hospodárska
Opatrenie č. 1.3 Rozvoj cestovného ruchu, kultúrnych a voľnočasových aktivít	1.3.2 Obnova a rekonštrukcia pamätníkov v meste Stará Turá a pamätníkov a hrobov protifašistických bojovníkov	Hospodárska
Opatrenie č. 1.3 Rozvoj cestovného ruchu, kultúrnych a voľnočasových aktivít	1.3.2 Rekonštrukcia sociálnych zariadení DK Javorina	Hospodárska
Opatrenie č. 1.3 Rozvoj cestovného ruchu, kultúrnych a voľnočasových aktivít	1.3.2 Rekonštrukcia DK Paprad'	Hospodárska
Opatrenie č. 1.3 Rozvoj cestovného ruchu, kultúrnych a voľnočasových aktivít	1.3.2 Rekonštrukcia NKP MATRAS	Hospodárska
Opatrenie č. 1.3 Rozvoj cestovného ruchu, kultúrnych a voľnočasových aktivít	1.3.2 Rekonštrukcia Domova bielych hláv	Hospodárska
Opatrenie č. 1.3 Rozvoj cestovného ruchu, kultúrnych a voľnočasových aktivít	1.3.3 Vybudovanie detského ihriska Kujanovec	Hospodárska
Opatrenie č. 1.3 Rozvoj cestovného ruchu, kultúrnych a voľnočasových aktivít	1.3.3 Vybudovanie detského ihriska Súš	Hospodárska
Opatrenie č. 1.3 Rozvoj cestovného ruchu, kultúrnych a voľnočasových aktivít	1.3.3 Vybudovanie detského ihriska Paprad'	Hospodárska
Opatrenie č. 1.3 Rozvoj cestovného ruchu, kultúrnych a voľnočasových aktivít	1.3.3 Vybudovanie detského ihriska Drgoňova dolina	Hospodárska
Opatrenie č. 1.3 Rozvoj cestovného ruchu, kultúrnych a voľnočasových aktivít	1.3.3 Rekulтивácia detských ihrísk v rámci mesta Stará Turá	Hospodárska
Opatrenie č. 1.3 Rozvoj cestovného ruchu, kultúrnych a voľnočasových aktivít	1.3.3 Rekulтивácia športových ihrísk	Hospodárska
Opatrenie č. 1.3 Rozvoj cestovného ruchu, kultúrnych a voľnočasových aktivít	1.3.3 Multifunkčné ihrisko v lokalite Nad Chiranou	Hospodárska
Opatrenie č. 1.3 Rozvoj cestovného ruchu, kultúrnych a voľnočasových aktivít	1.3.3 Workoutové ihrisko pre mladých	Hospodárska
Opatrenie č. 1.3 Rozvoj cestovného ruchu, kultúrnych a voľnočasových aktivít	1.3.3 Rekonštrukcia telocvične bývalej SPŠE Stará Turá na Ul. Gen. M. R. Štefánika	Hospodárska
Opatrenie č. 2.1 Kvalita verejnej infraštruktúry	2.1.1 Rekonštrukcia a rozšírenie existujúcich miestnych komunikácií vrátane budovania chodníkov pre peších a upokojených komunikácií	Sociálna
Opatrenie č. 2.1 Kvalita verejnej infraštruktúry	2.1.1 Vybudovanie parkovacej plochy v lokalite Hlavina	Sociálna
Opatrenie č. 2.1 Kvalita verejnej infraštruktúry	2.1.1 Rozšírenie mosta nad železničnou traťou v lokalite Hniliky	Sociálna
Opatrenie č. 2.1 Kvalita verejnej infraštruktúry	2.1.1 Rozšírenie podjazdu cesty II/581 pod železničnou traťou (Stará Turá- NM)	Sociálna

Opatrenie č. 2.1 Kvalita verejnej infraštruktúry	2.1.1 Rozšírenie podjazdu cesty III/581014 pod železničnou traťou (Stará Turá- Súš)	Sociálna
Opatrenie č. 2.1 Kvalita verejnej infraštruktúry	2.1.1 Výstavba preložky cesty II/581 mimo zastavaného územia mesta Stará Turá- južný obchvat	Sociálna
Opatrenie č. 2.1 Kvalita verejnej infraštruktúry	2.1.1 Parkovisko na ul. Hurbanovej v Starej Turej	Sociálna
Opatrenie č. 2.1 Kvalita verejnej infraštruktúry	2.1.1 Rozšírenie a výstavba parkovísk a parkovacích domov	Sociálna
Opatrenie č. 2.1 Kvalita verejnej infraštruktúry	2.1.1 Rekonštrukcia lávok cez potok	Sociálna
Opatrenie č. 2.1 Kvalita verejnej infraštruktúry	2.1.1 Prestavba autobusovej stanice na Námestí Dr. A. Schweitzera	Sociálna
Opatrenie č. 2.1 Kvalita verejnej infraštruktúry	2.1.1 Rekonštrukcia autobusových zastávok	Sociálna
Opatrenie č. 2.1 Kvalita verejnej infraštruktúry	2.1.2 Rekonštrukcia a modernizácia verejného osvetlenia mesta- II. etapa	Sociálna
Opatrenie č. 2.1 Kvalita verejnej infraštruktúry	2.1.2 Rekonštrukcia existujúcej rozhlasovej siete a jej rozšírenie do miestnych častí	Sociálna
Opatrenie č. 2.1 Kvalita verejnej infraštruktúry	2.1.3 Revitalizácia verejných priestranstiev v centrálnej mestskej zóne (priestor pred DK Javorina a ul. Mierová) a parkové úpravy územia vymedzeného ulicami Mierová, SNP a BD č. 5	Sociálna
Opatrenie č. 2.1 Kvalita verejnej infraštruktúry	2.1.3 Regenerácia vnútroblokov mesta Stará Turá	Sociálna
Opatrenie č. 2.2 Intervencie do mestských objektov a školských zariadení	2.2.1 Rekonštrukcia strechy, okien a zateplenie Materskej školy na Ul. Hurbanovej č. 153	Sociálna
Opatrenie č. 2.2 Intervencie do mestských objektov a školských zariadení	2.2.1 Rekonštrukcia hygienických zariadení vrátane nových rozvodov vody a kanalizácie v MŠ č. 142	Sociálna
Opatrenie č. 2.2 Intervencie do mestských objektov a školských zariadení	2.2.1 Rekonštrukcia hygienických zariadení vrátane nových rozvodov vody a kanalizácie v MŠ č. 153	Sociálna
Opatrenie č. 2.2 Intervencie do mestských objektov a školských zariadení	2.2.1 Rekonštrukcia chodníkov a oplotenia MŠ Hurbanova č. 142	Sociálna
Opatrenie č. 2.2 Intervencie do mestských objektov a školských zariadení	2.2.1 Detské ihrisko MŠ Hubanova č. 153	Sociálna
Opatrenie č. 2.2 Intervencie do mestských objektov a školských zariadení	2.2.1 Detské ihrisko MŠ Komenského č. 320	Sociálna
Opatrenie č. 2.2 Intervencie do mestských objektov a školských zariadení	2.2.1 Obstaranie materiálo-technického vybavenia materských škôl	Sociálna
Opatrenie č. 2.2 Intervencie do mestských objektov a školských zariadení	2.2.1 Vybudovanie dopravného ihriska MŠ Ul. Hurbanova č. 142 vrátane rekonštrukcie asfaltovej plochy	Sociálna

Opatrenie č. 2.2 Intervencie do mestských objektov a školských zariadení	2.2.1 Rekonštrukcia dopravného ihriska MŠ ul. Hurbanova č. 153 vrátane zabezpečenie vozového parku	Sociálna
Opatrenie č. 2.2 Intervencie do mestských objektov a školských zariadení	2.2.1 Výstavba detských jasí	Sociálna
Opatrenie č. 2.2 Intervencie do mestských objektov a školských zariadení	2.2.1 Multifunkčné ihrisko ZŠ ul. Komenského	Sociálna
Opatrenie č. 2.2 Intervencie do mestských objektov a školských zariadení	2.2.1 IKT vybavenie učebni ZŠ Komenského	Sociálna
Opatrenie č. 2.2 Intervencie do mestských objektov a školských zariadení	2.2.1 Obstaranie materiálno-technologického vybavenia ZŠ – výmena gastrozariadenia + rekonštrukcia elektrických rozvodov	Sociálna
Opatrenie č. 2.2 Intervencie do mestských objektov a školských zariadení	2.2.1 Rekonštrukcia bežeckej trate na ihrisku ZŠ Hurbanova	Sociálna
Opatrenie č. 2.2 Intervencie do mestských objektov a školských zariadení	2.2.1 Rekonštrukcia elektrických rozvodov v telocvični ZŠ Komenského	Sociálna
Opatrenie č. 2.2 Intervencie do mestských objektov a školských zariadení	2.2.1 Rekonštrukcia vykurovania telocvične a obslužných priestorov ZŠ Komenského vrátane rozvodov plynu	Sociálna
Opatrenie č. 2.2 Intervencie do mestských objektov a školských zariadení	2.2.1 Výstavba kotolne a rekonštrukcia vykurovania hospodárskeho pavilónu ZŠ Komenského vrátane rozvodov plynu	Sociálna
Opatrenie č. 2.2 Intervencie do mestských objektov a školských zariadení	2.2.1 Vybudovanie špeciálnych učebni v rámci priestorov ZŠ Hurbanova	Sociálna
Opatrenie č. 2.2 Intervencie do mestských objektov a školských zariadení	2.2.1 Rekonštrukcia sociálnych zariadení v Základnej škole Ul. Hurbanova č. 128	Sociálna
Opatrenie č. 2.2 Intervencie do mestských objektov a školských zariadení	2.2.1 Rekonštrukcia spevnenej plochy ZUŠ a prepojenie so ZŠ Komenského s odstránením existujúcich garáží a kotolne a vybudovanie parkovacích plôch	Sociálna
Opatrenie č. 2.2 Intervencie do mestských objektov a školských zariadení	2.2.1 Zateplenie obvodového plášťa a strechy Základnej školy ul. Hurbanova č. 128	Sociálna
Opatrenie č. 2.2 Intervencie do mestských objektov a školských zariadení	2.2.1 Zateplenie telocvične ZŠ Komenského	Sociálna
Opatrenie č. 2.2 Intervencie do mestských objektov a školských zariadení	2.2.1 Materiálno- technologické vybavenie tried základnej umeleckej školy	Sociálna
Opatrenie č. 2.2 Intervencie do mestských objektov a školských zariadení	2.2.2 Prestavba lesnej chaty Kamenný most na Lesnú školu	Sociálna
Opatrenie č. 2.2 Intervencie do mestských objektov a školských zariadení	2.2.2 Prestavba a nadstavba MsÚ, SNP 1/2	Sociálna
Opatrenie č. 2.2 Intervencie do mestských objektov a školských zariadení	2.2.2 Prestavba a prístavba sídla spoločnosti LESOTUR - Topolecká	Sociálna
Opatrenie č. 2.2 Intervencie do mestských objektov a školských zariadení	2.2.2 Prístavba osobného výťahu k Domu služieb na Ul. SNP, Stará Turá	Sociálna

PROGRAM HOSPODÁRSKEHO A SOCIÁLNEHO ROZVOJA MESTA STARÁ TURÁ NA ROKY 2016 - 2022

Opatrenie č. 2.2 Intervencie do mestských objektov a školských zariadení	2.2.2 Rekonštrukcia Domu smútku	Sociálna
Opatrenie č. 2.2 Intervencie do mestských objektov a školských zariadení	2.2.2 Rekonštrukcia hasičskej zbrojnice	Sociálna
Opatrenie č. 2.2 Intervencie do mestských objektov a školských zariadení	2.2.2 Rekonštrukcia hasičskej zbrojnice	Sociálna
Opatrenie č. 2.2 Intervencie do mestských objektov a školských zariadení	2.2.2 Rekonštrukcia hasičskej zbrojnice	Sociálna
Opatrenie č. 2.2 Intervencie do mestských objektov a školských zariadení	2.2.2 Rekonštrukcia hasičskej zbrojnice	Sociálna
Opatrenie č. 2.2 Intervencie do mestských objektov a školských zariadení	2.2.2 Rekonštrukcia poľovníckej chaty Grúňka	Sociálna
Opatrenie č. 2.3 Intervencie do budov sociálnej a zdravotnej starostlivosti	2.3.1 Denný stacionár pre seniorov a občanov s ŤZP v Domove Bielych hláv	Sociálna
Opatrenie č. 2.3 Intervencie do budov sociálnej a zdravotnej starostlivosti	2.3.2 Rekonštrukcia a zateplenie objektu polikliniky Stará Turá	Sociálna
Opatrenie č. 3.1 Budovanie kanalizačnej a vodovodnej siete	3.1.1 Rekonštrukcia mestskej ČOV Stará Turá	Environmentálna
Opatrenie č. 3.1 Budovanie kanalizačnej a vodovodnej siete	3.1.1 Kanalizácia miestnych častí mesta Stará Turá - SO 03 Kanalizácia Topolecká	Environmentálna
Opatrenie č. 3.1 Budovanie kanalizačnej a vodovodnej siete	3.1.1 Kanalizácia mesta Stará Turá - SO 03 Dubník I., SO 04 Dubník II	Environmentálna
Opatrenie č. 3.1 Budovanie kanalizačnej a vodovodnej siete	3.1.1 Kanalizácia miestnych častí mesta Stará Turá - SO 01 Kanalizácia U Samkov	Environmentálna
Opatrenie č. 3.1 Budovanie kanalizačnej a vodovodnej siete	3.1.1 Kanalizácia miestnych častí mesta Stará Turá - SO 02 Kanalizácia Súš	Environmentálna
Opatrenie č. 3.1 Budovanie kanalizačnej a vodovodnej siete	3.1.1 Kanalizácia miestnych častí mesta Stará Turá - SO 04 Kanalizácia Paprad' – stoka G	Environmentálna
Opatrenie č. 3.1 Budovanie kanalizačnej a vodovodnej siete	3.1.1 Kanalizácia miestnych častí mesta Stará Turá - SO 05 Kanalizácia Drgoňova dolina, Durcova dolina a Černochovej Vrch	Environmentálna
Opatrenie č. 3.1 Budovanie kanalizačnej a vodovodnej siete	3.1.1 Vodovod a kanalizácia Trávniky	Environmentálna
Opatrenie č. 3.1 Budovanie kanalizačnej a vodovodnej siete	3.1.2 Vodovod Topolecká	Environmentálna
Opatrenie č. 3.1 Budovanie kanalizačnej a vodovodnej siete	3.1.2 Výstavba vodojemu Topolecká - Nárcie	Environmentálna
Opatrenie č. 3.1 Budovanie kanalizačnej a vodovodnej siete	3.1.2 Stará Turá – SÚŠ, pripojenie VZ Horný Súšik do vodovodného systému mesta	Environmentálna
Opatrenie č. 3.2 Investície do znižovania znečistenia ovzdušia	3.2.1 Modernizácia tepelného hospodárstva mesta Stará Turá- okruh ÚK a TÚV VS3 Stará Turá vrátane výmeny rozvodov	Environmentálna
Opatrenie č. 3.2 Investície do znižovania znečistenia ovzdušia	3.2.1 Modernizácia tepelného hospodárstva mesta Stará Turá- okruh ÚK a TÚV VS4 Stará Turá vrátane výmeny rozvodov	Environmentálna
Opatrenie č. 3.2 Investície do znižovania znečistenia ovzdušia	3.2.1 Modernizácia tepelného hospodárstva mesta Stará Turá- okruh ÚK a TÚV VS5 Stará Turá vrátane výmeny rozvodov	Environmentálna
Opatrenie č. 3.2 Investície do znižovania znečistenia ovzdušia	3.2.1 Rekonštrukcia centrálnej plynovej	Environmentálna

	kotolne na Mýtnej ulici Stará Turá	
Opatrenie č. 3.2 Investície do znižovania znečistenia ovzdušia	3.2.2 Rekonštrukcia rozvodov tepla a výmena zastaralého kotla za kotol na biomasu	Environmentálna
Opatrenie č. 3.3 Intervencie do boja s odpadmi	3.3.1 Rozšírenie a modernizácia odpadového hospodárstva	Environmentálna
Opatrenie č. 3.3 Intervencie do boja s odpadmi	3.3.2 Rekultivácia environmentálnych záťaží - skládka Drahý	Environmentálna
Opatrenie č. 3.3 Intervencie do boja s odpadmi	3.3.2 Rekultivácia environmentálnych záťaží - skládka Palčekové	Environmentálna
Opatrenie č. 3.4 Ochrana pred povodňami	3.4.1 Rekonštrukcia a rozšírenie hrádzí suchého poldra Trávniky na Brezovskom potoku	Environmentálna
Opatrenie č. 3.4 Ochrana pred povodňami	3.4.1 Sústava poldrov na toku Trstie v doline Topolecká – Penáže s využitím zachytenej vody v čase sucha	Environmentálna
Opatrenie č. 3.4 Ochrana pred povodňami	3.4.2 Dažďové rigoly na ochranu plôch bytovej výstavby pred prívalovými vodami	Environmentálna
Opatrenie č. 3.4 Ochrana pred povodňami	3.4.2 Revitalizácia a úpravy prietochného profilu toku Trstie - na úseku toku pozdĺž ul. SNP	Environmentálna
Opatrenie č. 3.4 Ochrana pred povodňami	3.4.2 Bioretenčné systémy na zadržiavanie zrážkovej vody (dažďové záhrady, zberné jazierka a pod.)	Environmentálna
Opatrenie č. 3.4 Ochrana pred povodňami	3.4.2 Hradenie bystrín na lesnom majetku mesta	Environmentálna
Opatrenie č. 3.4 Ochrana pred povodňami	3.4.2 Ekostabilizačné opatrenia na poľnohospodárskej pôde	Environmentálna
Opatrenie č. 3.4 Ochrana pred povodňami	3.4.2 Vyčistenie vodných tokov	Environmentálna
Opatrenie č. 3.4 Ochrana pred povodňami	3.4.2 Spracovanie analýzy pre protipovodňové opatrenia	Environmentálna

Formulár č. P 4 - Formulár na prípravu projektov

Základné údaje o projektovom zámere č. 1.1.1.1							
Názov projektu	Rekonštrukcia budovy bývalých detských jasí na Ul. M. R. Štefánika na obchodno-kancelárske priestory						
Garant	Mesto Stará Turá						
Kontaktná osoba garanta	Vedúca oddelenia výstavby, územného plánu a ŽP						
Partneri garanta	Podnikateľské subjekty ako potenciálni užívatelia týchto priestorov a Technotur s.r.o.						
Začatie a ukončenie fyzickej realizácie	júl 2017 – december 2017						
Stav projektu pred realizáciou	Čiastočne využívaná budova v majetku mesta						
Cieľ projektu	Prestavba budovy a vytvorenie priestorov vhodných na podnikateľské účely – kancelárske a maloobchodné priestory ako aj priestory pre komunitné a neziskové organizácie						
Výstupy	Zrekonštruované priestory vhodné na podnikateľskú činnosť, príp. činnosť iných neziskových subjektov						
Užívatelia	Podnikateľské subjekty, subjekty neziskového sektora a iné organizácie						
Indikátory monitoringu	Výstup - počet priestorov (kancelárií a obchodov) vhodných na podnikateľskú činnosť; Výsledok - počet subjektov, ktoré si priestory prenajmú						
Zmluvné podmienky	VO - výber dodávateľa						
Riziká	Nepridelenie štatútu MAS OZ Kopaničiarsky región - MAS						
Poznámky	Príprava projektovej dokumentácie si bude vyžadovať koordináciu medzi mestom, spoločnosťou Technotur s.r.o. ako správcom budovy a potenciálnymi subjektmi, ktoré by mali záujem v budove vyvíjať podnikateľské, príp. iné aktivity						
Realizácia projektu							
<i>Fáza/míľnik</i>	<i>Súčinnosť iného odboru alebo subjektu</i>			<i>Termín (mesiac/rok)</i>			
Príprava projektovej dokumentácie	Podnikateľské subjekty ako potenciálni užívatelia týchto priestorov a mesto Stará Turá			8 - 10/2016			
Vydanie stavebného povolenia	Príslušný stavebný úrad			12/2016			
Spracovanie a registrácia žiadosti o NFP, zhromaždenie príloh	Oddelenie výstavby, územného plánu a ŽP			1 - 3/2017			
Predloženie projektu	KR - MAS			3/2017			
Schválenie NFP	PPA Bratislava			6/2017			
Výber dodávateľa	Oddelenie výstavby, územného plánu a ŽP			1 - 3/2017			
Realizácia	Dodávateľ, Oddelenie výstavby, územného plánu a ŽP			7 - 12/2017			
Kolaudácia	Príslušný stavebný úrad			12/2017			
Financovanie projektu							
<i>Druh výdavku</i>	<i>Termín (rok)</i>	<i>Náklady spolu (eur)</i>	<i>z toho verejný zdroj</i>				<i>súkromné zdroje</i>
			EU	ŠR	VÚC	Obec	
Spracovanie PD	2016	2 000	0	0	0	2 000	0
Príprava VO	2017	0	0	0	0	0	0
Realizácia projektu	2017	70 000	60 000	0	0	10 000	0
Spolu		72 000	60 000	0	0	12 000	0

Základné údaje o projektovom zámere č. 1.2.1.1							
Názov projektu	Výstavba bytového domu na Ul. Hlubockého						
Garant	Mesto Stará Turá						
Kontaktná osoba garanta	Vedúca majetkového oddelenia						
Partneri garanta	STINEX, s.r.o., Nové Mesto nad Váhom						
Začatie a ukončenie fyzickej realizácie	september 2015 – december 2016						
Stav projektu pred realizáciou	Stavebné pozemky v majetku mesta						
Cieľ projektu	Zvýšenie počtu bytových jednotiek v meste						
Výstupy	Vytvorené bytové jednotky						
Užívatelia	obyvatelia mesta a potenciálni občania mesta						
Indikátory monitoringu	Výstup - počet bytových jednotiek; Výsledok - počet prenajímateľov, ktorí si byty zoberú do prenájmu						
Zmluvné podmienky	Uzatvorená zmluva so spoločnosťou STINEX, s.r.o., Nové Mesto nad Váhom o výstavbe objektu a následnom odkúpení Mestom Stará Turá						
Riziká	Neschválenie úveru zo ŠFRB, príp. dotácie z MDVaRR						
Poznámky	Jedná sa o bytový dom v zastavanom území obce o rozlohe 847 m ² . Investor zabezpečí výstavbu bytového domu a mesto ju po jeho kolaudácii odkúpi prostredníctvom úveru zo ŠFRB a dotácie z Ministerstva dopravy, výstavby a regionálneho rozvoja SR						
Realizácia projektu							
<i>Fáza/miľník</i>	<i>Súčinnosť iného odboru alebo subjektu</i>				<i>Termín (mesiac/rok)</i>		
Príprava projektovej dokumentácie	Investor (STINEX, s.r.o.),				6 - 12/2015		
Vydanie stavebného povolenia	Príslušný stavebný úrad				12/2015		
Realizácia	Investor (STINEX, s.r.o.), externý stavebný dozor a Oddelenie výstavby, územného plánu a ŽP				1 - 11/2016		
Kolaudácia	Stavebný úrad				12/2016		
Spracovanie a registrácia žiadosti o NFP, zhromaždenie príloh	Majetkové oddelenie				1/2017		
Spracovanie a predloženie žiadosti o úver zo ŠFRB	Majetkové oddelenie				1/2017		
Schválenie NFP a úveru	MDVaRR SR; ŠFRB				6/2017		
Financovanie projektu							
<i>Druh výdavku</i>	<i>Termín (rok)</i>	<i>Náklady spolu (eur)</i>	<i>z toho verejné zdroje</i>				<i>súkromné zdroje</i>
			EU	ŠR	VÚC	Obec	
Realizácia projektu	2016	750 000	0	300 000	0	450 000	0
Spolu		750 000	0	300 000	0	450 000	0

Základné údaje o projektovom zámere č. 1.2.1.2							
Názov projektu	Výstavba dvoch bytových domov – Námestie slobody						
Garant	Mesto Stará Turá						
Kontaktná osoba garanta	Vedúca majetkového oddelenia						
Partneri garanta	Stavebná spoločnosť vybraná výberovým konaním						
Začatie a ukončenie fyzickej realizácie	september 2018 – marec 2021						
Stav projektu pred realizáciou	Stavebné pozemky v majetku mesta						
Cieľ projektu	Zvýšenie počtu bytových jednotiek v meste						
Výstupy	Vytvorené bytové jednotky						
Užívatelia	Obyvatelia mesta a potenciálni občania mesta						
Indikátory monitoringu	Výstup - počet bytových jednotiek; Výsledok - počet prenajímateľov, ktorí si byty zoberú do prenájmu						
Zmluvné podmienky	Výberové konanie na stavebná spoločnosť						
Riziká	Neschválenie úveru zo ŠFRB, príp. dotácie z MDVaRR SR						
Poznámky	Jedná sa o 2 bytové domy v zastavanom území obce s celkovou podlahovou plochou do 7 600 m ² . Investor zabezpečí výstavbu dvoch bytových domov a Mesto ich po kolaudácii odkúpi prostredníctvom úveru zo ŠFRB a dotácie z Ministerstva dopravy, výstavby a regionálneho rozvoja						
Realizácia projektu							
<i>Fáza/milník</i>	<i>Súčinnosť iného odboru alebo subjektu</i>				<i>Termín (mesiac/rok)</i>		
Príprava projektovej dokumentácie	Investor a Oddelenie výstavby, územného plánu a ŽP				1 - 6/2018		
Vydanie stavebného povolenia	Príslušný stavebný úrad				7-9/2018		
Realizácia	Dodávateľ, externý stavebný dozor a Oddelenie výstavby, územného plánu a ŽP				9/2018 - 3/2021		
Kolaudácia	Príslušný stavebný úrad				4 - 6 /2021		
Spracovanie a registrácia žiadosti o NFP, zhromaždenie príloh	Majetkové oddelenie				7 - 9/2021		
Spracovanie a predloženie žiadosti o úver zo ŠFRB	Majetkové oddelenie				9/2021		
Schválenie NFP a úveru	MDVaRR SR; ŠFRB				12/2021		
Financovanie projektu							
<i>Druh výdavku</i>	<i>Termín (rok)</i>	<i>Náklady spolu (eur)</i>	<i>z toho verejné zdroje</i>				<i>súkromné zdroje</i>
			EU	ŠR	VÚC	Obec	
Realizácia projektu	2018/21	1 500 000	0	600 000	0	900 000	0
Spolu		1 500 000	0	600 000	0	900 000	0

Základné údaje o projektovom zámere č. 1.2.1.3							
Názov projektu	Prestavba Domu špecialistov na bytový polyfunkčný dom						
Garant	Mesto Stará Turá						
Kontaktná osoba garanta	Vedúca oddelenia výstavby, územného plánu a ŽP						
Partneri garanta	Potenciálni užívatelia priestorov na podnikanie a Technotur s.r.o.						
Začatie a ukončenie fyzickej realizácie	september 2018 – marec 2021						
Stav projektu pred realizáciou	Budova v majetku mesta						
Cieľ projektu	Zvýšenie počtu bytových jednotiek v meste a skvalitnenie služieb poskytovaných obyvateľom mesta,						
Výstupy	Vytvorené bytové jednotky a priestory vhodné na podnikateľskú činnosť						
Užívatelia	obyvatelia mesta a potenciálni občania mesta a podnikateľské subjekty						
Indikátory monitoringu	Výstup - počet bytových jednotiek a počet priestorov (kancelárií a obchodov) vhodných na podnikateľskú činnosť; Výsledok - počet prenajímateľov, ktorí si byty zoberú do prenájmu a počet subjektov, ktoré si podnikateľské priestory prenájmu						
Zmluvné podmienky	VO - výber dodávateľa						
Riziká	Neschválenie úveru zo ŠFRB, príp. dotácie z MDVaRR SR						
Poznámky	Mesto je investorm						
Realizácia projektu							
<i>Fáza/milník</i>	<i>Súčinnosť iného odboru alebo subjektu</i>				<i>Termín (mesiac/rok)</i>		
Príprava projektovej dokumentácie	Oddelenie výstavby, územného plánu a ŽP				7 - 8/2017		
Vydanie stavebného povolenia	Príslušný stavebný úrad				9 - 10/2017		
Výber dodávateľa	Oddelenie výstavby, územného plánu a ŽP				10 - 12/2017		
Spracovanie a predloženie žiadosti o NFP, zhromaždenie príloh	Oddelenie výstavby, územného plánu a ŽP a Majetkové oddelenie				12/2017 - 1/2018		
Spracovanie a predloženie žiadosti o úver zo ŠFRB	Oddelenie výstavby, územného plánu a ŽP a Majetkové oddelenie				1/2018		
Schválenie NFP a úveru	MDV a RR SR; ŠFRB				2 - 5/2018		
Realizácia	Dodávateľ, externý stavebný dozor a Oddelenie výstavby, územného plánu a ŽP				9/2018 - 3/2021		
Kolaudácia	Príslušný stavebný úrad				4 - 6/2021		
Financovanie projektu							
<i>Druh výdavku</i>	<i>Termín (rok)</i>	<i>Náklady spolu (eur)</i>	<i>z toho verejné zdroje</i>				<i>súkromné zdroje</i>
			EU	ŠR	VÚC	Obec	
Spracovanie PD	2016	5 000	0	0	0	5 000	0
externý stavebný dozor	2018/21	5 000	0	0	0	5 000	0
Realizácia projektu	2018/21	750 000	0	300 000	0	450 000	0
Spolu		760 000	0	300 000	0	460 000	0

Základné údaje o projektovom zámere č. 1.3.1.1							
Názov projektu	Cyklochodník Stará Turá - Narcie – Hlavina - Nová Lhota						
Garant	Mesto Stará Turá						
Kontaktná osoba garanta	Veďúca Oddelenia výstavby, územného plánu a ŽP						
Partneri garanta	Obec Poriadie, Obec Stará Myjava, Obec Nová Lhota						
Začatie a ukončenie fyzickej realizácie	júl 2016 – december 2016						
Stav projektu pred realizáciou	Miestna komunikácia Stará Turá – Nová Lhota – nevysporiadané pozemky pod cestou. Úsek od Klimáčkov po Hlavinu vybudovať, úsek od Hlaviny po štátnu hranicu rekonštruovať						
Cieľ projektu	Zvýšenie počtu turistov v prihraničnej oblasti,						
Výstupy	Počet metrov vybudovaného cyklochodníka						
Užívatelia	Cyklisti z mesta i okolia a cykloturisti						
Indikátory monitoringu	Výstup - dĺžka vybudovaného cyklochodníka v metroch; Výsledok – zvýšený počet cyklistov a cykloturistov						
Zmluvné podmienky	VO - výber dodávateľa						
Riziká	Neschválenie dotácie z INTERREG V-A SR - ČR						
Poznámky	Mesto je investorom iba v časti svojho katastrálneho územia						
Realizácia projektu							
<i>Fáza/míľnik</i>	<i>Súčinnosť iného odboru alebo subjektu</i>					<i>Termín (mesiac/rok)</i>	
Vysporiadanie pozemkov pod cestou	Majetkové oddelenie					1 - 3/2016	
Vydanie stavebného povolenia	Príslušný stavebný úrad					1 - 2/2016	
Spracovanie a predloženie žiadosti o NFP, zhromaždenie príloh	Oddelenie výstavby, územného plánu a ŽP, KR - MAS					1 - 3/2016	
Schválenie NFP	MPaRV SR					5/2016	
Výber dodávateľa	Oddelenie výstavby, územného plánu a ŽP					5 - 7/2016	
Realizácia	Dodávateľ, externý stavebný dozor a Oddelenie výstavby, územného plánu a ŽP					7 - 12/2016	
Kolaudácia	Príslušný stavebný úrad					1 - 2/2017	
Financovanie projektu							
<i>Druh výdavku</i>	<i>Termín (rok)</i>	<i>Náklady spolu (eur)</i>	<i>z toho verejné zdroje</i>				<i>súkromné zdroje</i>
			EU	ŠR	VÚC	Obec	
Externé riadenie projektu	2016/17	2 000	1 900	0	0	100	0
externý stavebný dozor	2016	5 000	4 750	0	0	250	0
Realizácia projektu	2016	800 000	760 000	0	0	40 000	0
Spolu		807 000	766 650	0	0	40 350	0

Základné údaje o projektovom zámere č. 1.3.1.2							
Názov projektu	Cyklochodník Stará Turá - Dubník - Kostolné						
Garant	Združenie miest a obcí Dubník						
Kontaktná osoba garanta	Vedúca Oddelenie výstavby, územného plánu a ŽP						
Partneri garanta	Partner z ČR						
Začatie a ukončenie fyzickej realizácie	september 2018 – marec 2021						
Stav projektu pred realizáciou	Miestna komunikácie v k.ú. Stará Turá, Kostolné, Hrašné, Vad'ovce						
Cieľ projektu	Zvýšenie počtu turistov v regióne						
Výstupy	Počet metrov vybudovaného cyklochodníka						
Užívatelia	Cyklisti z mesta i okolia a cykloturisti						
Indikátory monitoringu	Výstup - dĺžka vybudovaného cyklochodníka v metroch; Výsledok – zvýšený počet cyklistov a cykloturistov						
Zmluvné podmienky	VO - výber dodávateľa						
Riziká	Neschválenie dotácie z INTERREG V-A SR - ČR						
Poznámky	Spoluúčasť mesta sa prepočíta na základe dĺžky cyklochodníka v k. ú.						
Realizácia projektu							
<i>Fáza/míľnik</i>	<i>Súčinnosť iného odboru alebo subjektu</i>					<i>Termín (mesiac/rok)</i>	
Vysporiadanie pozemkov pod cestou	Majetkové oddelenie					6 - 12/2016	
Príprava projektovej dokumentácie	Oddelenie výstavby, územného plánu a ŽP					6 - 12/2016	
Vydanie stavebného povolenia	Príslušný stavebný úrad					1 - 2/2017	
Spracovanie a predloženie žiadosti o NFP, zhromaždenie príloh	KR – MAS, Oddelenie výstavby, územného plánu a ŽP					1 - 2/2017	
Schválenie NFP a úveru	MPaRV SR					5/2017	
Výber dodávateľa	Oddelenie výstavby, územného plánu a ŽP					5 - 7/2017	
Realizácia	Spoluúčasť mesta sa prepočíta na základe dĺžky cyklochodníka v k. ú.					7 - 12/2017	
Kolaudácia	Príslušný stavebný úrad					1 - 2/2018	
Financovanie projektu							
<i>Druh výdavku</i>	<i>Termín (rok)</i>	<i>Náklady spolu (eur)</i>	<i>z toho verejné zdroje</i>				<i>súkromné zdroje</i>
			EU	ŠR	VÚC	Obec	
Spracovanie PD	2016	5 000	4 750	0	0	250	0
externý stavebný dozor	2017	5 000	4 750	0	0	250	0
Externý manažment projektu	2017/18	2 000	1 900	0	0	100	0
Realizácia projektu	2017	300 000	285 000	0	0	15 000	0
Spolu		312 000	296 400	0	0	15 600	0

Základné údaje o projektovom zámere č. 1.3.1.3							
Názov projektu	Výstavba cyklochodníka, lesoparku a náučného chodníka v lokalite Dubník						
Garant	Mesto Stará Turá, Združenie miest a obcí Dubník						
Kontaktná osoba garanta	Veďúca Oddelenia výstavby, územného plánu a ŽP						
Partneri garanta	Partner z ČR (Mikroregión Ostrožsko – Veselsko)						
Začatie a ukončenie fyzickej realizácie	júl 2017 – december 2017						
Stav projektu pred realizáciou	Miestna komunikácia v k.ú. Stará Turá, v lokalite Dubník, vytvorenie náučného chodníka k Štúrovej skale						
Cieľ projektu	Zvýšenie počtu turistov v lokalite Dubníka, Starej Turej i regiónu						
Výstupy	Vybudovaného cyklochodník, lesopark a náučný chodník						
Užívatelia	Cyklisti, korčuliari z mesta i okolia, cykloturisti a peší turisti						
Indikátory monitoringu	Výstup - dĺžka vybudovaného cyklochodníka v metroch; - plocha lesoparku - počet informačných tabúl náučného chodníka Výsledok – zvýšený počet cyklistov a cykloturistov						
Zmluvné podmienky	VO - výber dodávateľa						
Riziká	Neschválenie dotácie z INTERREG V-A SR - ČR						
Poznámky	Mesto je investorom						
Realizácia projektu							
<i>Fáza/míľnik</i>	<i>Súčinnosť iného odboru alebo subjektu</i>					<i>Termín (mesiac/rok)</i>	
Príprava projektovej dokumentácie	Oddelenie výstavby, územného plánu a ŽP					6 - 12/2016	
Vysporiadanie pozemkov pod cestou	Majetkové oddelenie					1 - 2/2017	
Výber dodávateľa	Oddelenie výstavby, územného plánu a ŽP					12/2016 - 2/2017	
Vydanie stavebného povolenia	Príslušný stavebný úrad					2/2017	
Spracovanie a predloženie žiadosti o NFP, zhromaždenie príloh	Oddelenie výstavby, územného plánu a ŽP					2/2017	
Schválenie NFP a úveru	MPaRV SR					5/2017	
Výber dodávateľa	Oddelenie výstavby, územného plánu a ŽP					5 - 6/2017	
Realizácia	Dodávateľ a Oddelenie výstavby, územného plánu a ŽP					6/2017 - 12/2017	
Kolaudácia	Príslušný stavebný úrad					1 - 2/2018	
Financovanie projektu							
<i>Druh výdavku</i>	<i>Termín (rok)</i>	<i>Náklady spolu (eur)</i>	<i>z toho verejné zdroje</i>				<i>súkromné zdroje</i>
			EU	ŠR	VÚC	Obec	
Spracovanie PD	2016	5 000	4 750	0	0	250	0
externý stavebný dozor	2017	5 000	4 750	0	0	250	0
Externý manažment projektu	2017/18	2 000	1 900	0	0	100	0
Realizácia projektu	2017	500 000	475 000	0	0	25 000	0
Spolu		512 000	486 400	0	0	25 600	0

Základné údaje o projektovom zámere č. 1.3.1.4							
Názov projektu	Výstavba samostatného cyklistického chodníka z mesta smerom k areálu bývalej Chirany vrátane infraštruktúry pre cyklistickú dopravu (altánky, stojany, koše)						
Garant	Mesto Stará Turá						
Kontaktná osoba garanta	Vedúca Oddelenia výstavby, územného plánu a ŽP						
Partneri garanta	-						
Začatie a ukončenie fyzickej realizácie	júl 2017 – december 2017						
Stav projektu pred realizáciou	Miestne komunikácie v k.ú. Stará Turá						
Cieľ projektu	Zvýšenie počtu turistov v lokalite Dubníka, Starej Turej i regiónu						
Výstupy	Počet metrov vybudovaného korčuliarskeho chodníka						
Užívatelia	Cyklisti a korčuliari z mesta i okolia a cykloturisti						
Indikátory monitoringu	Výstup - dĺžka vybudovaného cyklochodníka v metroch; Výsledok – zvýšený počet cyklistov a cykloturistov						
Zmluvné podmienky	VO - výber dodávateľa						
Riziká	Neschválenie dotácie z IROP, prostredníctvom RIUS, nevysporiadanie pozemkov pod navrhovaným cyklochodníkom						
Poznámky	Mesto je investorom						
Realizácia projektu							
<i>Fáza/miľník</i>	<i>Súčinnosť iného odboru alebo subjektu</i>			<i>Termín (mesiac/rok)</i>			
Vysporiadanie pozemkov pod cestou	Majetkové oddelenie			4/2016 - 10/2016			
Príprava projektovej dokumentácie	Oddelenie výstavby, územného plánu a ŽP			5 - 10/2016			
Vydanie stavebného povolenia	Príslušný stavebný úrad			10 - 12/2016			
Výber dodávateľa	Oddelenie výstavby, územného plánu a ŽP			12/2016 - 2/2017			
Spracovanie a predloženie žiadosti o NFP, zhromaždenie príloh	Oddelenie výstavby, územného plánu a ŽP			1-3/2017			
Schválenie NFP a úveru	MPaRV SR			6/2017			
Realizácia	Spoluúčasť mesta sa prepočíta na základe dĺžky cyklochodníka v k. ú.			7/2017 - 12/2017			
Kolaudácia	Príslušný stavebný úrad			1 -2/2018			
Financovanie projektu							
<i>Druh výdavku</i>	<i>Termín (rok)</i>	<i>Náklady spolu (eur)</i>	<i>z toho verejné zdroje</i>				<i>súkromné zdroje</i>
			EU	ŠR	VÚC	Obec	
Spracovanie PD	2016	5 000	4 750	0	0	250	0
externý stavebný dozor	2017	5 000	4 750	0	0	250	0
Externý manažment projektu	2017/18	2 000	1 900	0	0	100	0
Realizácia projektu	2017/18	200 000	190 000	0	0	10 000	0
Spolu		212 000	201 400	0	0	10 600	0

Základné údaje o projektovom zámere č. 1.3.2.1							
Názov projektu	Rekonštrukcia NKP Husitská veža						
Garant	Mesto Stará Turá						
Kontaktná osoba garanta	Vedúca Oddelenia výstavby, územného plánu a ŽP						
Partneri garanta							
Začatie a ukončenie fyzickej realizácie	máj 2016 – august 2016						
Stav projektu pred realizáciou	Národná kultúrna pamiatka						
Cieľ projektu	Zvýšenie počtu turistov v meste						
Výstupy	Zrekonštruovaná pamiatka národného významu						
Užívatelia	Občania mesta a turisti						
Indikátory monitoringu	Výstup – počet zrekonštruovaných pamiatok národného významu; Výsledok – zvýšený počet návštevníkov danej lokality						
Zmluvné podmienky	VO - výber dodávateľa						
Riziká	Neschválenie dotácie z MK SR						
Poznámky	-						
Realizácia projektu							
Fáza/míľnik	Súčinnosť iného odboru alebo subjektu				Termín (mesiac/rok)		
Vydanie stavebného povolenia	Príslušný stavebný úrad				1/2016		
Výber dodávateľa	Oddelenie výstavby, územného plánu a ŽP				12/2015 - 1/2016		
Spracovanie a predloženie žiadosti o NFP, zhromaždenie príloh	Oddelenie výstavby, územného plánu a ŽP				1/2016		
Schválenie NFP	MK SR				4/2016		
Realizácia	Dodávateľ, externý stavebný dozor a Oddelenie výstavby, územného plánu a ŽP				5/2016 - 8/2016		
Kolaudácia	Príslušný stavebný úrad				9 - 10/2016		
Financovanie projektu							
Druh výdavku	Termín (rok)	Náklady spolu (eur)	z toho verejné zdroje				súkromné zdroje
			EU	ŠR	VÚC	Obec	
externý stavebný dozor	2016	2 000	0	1 900	0	100	0
Realizácia projektu	2016	50 000	0	47 500	0	2 500	0
Spolu		52 000	0	49 400	0	2 600	0

Základné údaje o projektovom zámere č. 1.3.2.2							
Názov projektu	Rekonštrukcia DK Paprad' a zníženie energetických nákladov zateplením a využitím solárnej energie						
Garant	Mesto Stará Turá						
Kontaktná osoba garanta	Veďúca Oddelenia výstavby, územného plánu a ŽP						
Partneri garanta	-						
Začatie a ukončenie fyzickej realizácie	júl 2017 – november 2017						
Stav projektu pred realizáciou	Dom kultúry Paprad', kde sa organizujú spoločensko-kultúrne podujatia v miestnej časti Paprad' je v zlom technickom stave vyžadujúcom si rekonštrukciu i zmenu vykurovania.						
Cieľ projektu	Zvýšenie návštevnosti podujatí						
Výstupy	Zrekonštruovaná budova Kultúrneho domu						
Užívatelia	Občania Starej Turej, miestnej časti Paprad' a okolitých obcí						
Indikátory monitoringu	Výstup - zrekonštruovaná budova Kultúrneho domu; Výsledok – zvýšený počet návštevníkov DK Paprad'						
Zmluvné podmienky	VO - výber dodávateľa						
Riziká	Neschválenie dotácie prostredníctvom KŽP						
Poznámky	Podmienkou je renovácia budovy na nízkoenergetickú budovu						
Realizácia projektu							
<i>Fáza/míľnik</i>	<i>Súčinnosť iného odboru alebo subjektu</i>				<i>Termín (mesiac/rok)</i>		
Príprava projektovej dokumentácie	Oddelenie výstavby, územného plánu a ŽP				5 - 9/2016		
Vydanie stavebného povolenia	Príslušný stavebný úrad				10 - 12/2016		
Výber dodávateľa	Oddelenie výstavby, územného plánu a ŽP				12/2016 - 2/2017		
Spracovanie a predloženie žiadosti o NFP, zhromaždenie príloh	Oddelenie výstavby, územného plánu a ŽP				2/2017		
Schválenie NFP a úveru	MPaRV SR				5/2017		
Realizácia	Dodávateľ, externý stavebný dozor a Oddelenie výstavby, územného plánu a ŽP				7/2017 - 11/2017		
Kolaudácia	Príslušný stavebný úrad				12/2017		
Financovanie projektu							
<i>Druh výdavku</i>	<i>Termín (rok)</i>	<i>Náklady spolu (eur)</i>	<i>z toho verejné zdroje</i>				<i>súkromné zdroje</i>
			EU	ŠR	VÚC	Obec	
Projektová dokumentácia	2016	2 000	1 900	0	0	100	0
Realizácia projektu	2017	440 000	418 000	0	0	22 000	0
Spolu		442 000	419 900	0	0	22 100	0

Základné údaje o projektovom zámere č. 1.3.3.1							
Názov projektu	Vybudovanie detského ihriska Kujanovec						
Garant	Mesto Stará Turá						
Kontaktná osoba garanta	Vedúca Oddelenie výstavby, územného plánu a ŽP						
Partneri garanta	-						
Začatie a ukončenie fyzickej realizácie	júl 2018 – august 2018						
Stav projektu pred realizáciou	Pozemky v majetku mesta						
Cieľ projektu	Podporiť voľnočasové aktivity detí						
Výstupy	Vybudované nové detské ihrisko						
Užívatelia	Občania Starej Turej, hlavne deti						
Indikátory monitoringu	Výstup - vybudované nové detské ihrisko; Výsledok – počet návštevníkov ihriska						
Zmluvné podmienky	VO - výber dodávateľa						
Riziká	Neschválenie dotácie						
Poznámky	Dotáciu žiadať z menších grantových systémov ako Pontis, Nadácia ZSE, príp. TESCO, Slovenská sporiteľňa						
Realizácia projektu							
Fáza/míľnik	Súčinnosť iného odboru alebo subjektu				Termín (mesiac/rok)		
Príprava projektovej dokumentácie	Oddelenie výstavby, územného plánu a ŽP				5 - 9/2017		
Vydanie stavebného povolenia	Príslušný stavebný úrad				10 - 12/2017		
Spracovanie a predloženie žiadosti o NFP, zhromaždenie príloh	Oddelenie výstavby, územného plánu a ŽP				1 - 2/2018		
Schválenie NFP	Jeden z donorov grantových systémov				5/2018		
Výber dodávateľa	Oddelenie výstavby, územného plánu a ŽP				5 - 6/2018		
Realizácia	Dodávateľ externý stavebný dozor a Oddelenie výstavby, územného plánu a ŽP				7 - 8/2018		
Kolaudácia	Príslušný stavebný úrad				9/2018		
Financovanie projektu							
Druh výdavku	Termín (rok)	Náklady spolu (eur)	z toho verejné zdroje				súkromné zdroje
			EU	ŠR	VÚC	Obec	
Projektová dokumentácia	2017	500	0	0	0	500	0
Realizácia projektu	2018	10 000	0	0	0	1 500	8 500
Spolu		10 500	0	0	0	2 000	8 500

Základné údaje o projektovom zámere č. 1.3.3.2							
Názov projektu	Vybudovanie detského ihriska Súš – Trávniky						
Garant	Mesto Stará Turá						
Kontaktná osoba garanta	Vedúca Oddelenia výstavby, územného plánu a ŽP						
Partneri garanta	-						
Začatie a ukončenie fyzickej realizácie	júl 2016 – august 201						
Stav projektu pred realizáciou	Pozemky v majetku mesta						
Cieľ projektu	Podporiť voľnočasové aktivity detí						
Výstupy	Vybudované nové detské ihrisko						
Užívatelia	Občania Starej Turej, hlavne deti						
Indikátory monitoringu	Výstup - vybudované nové detské ihrisko; Výsledok – počet návštevníkov ihriska						
Zmluvné podmienky	VO - výber dodávateľa						
Riziká	Neschválenie dotácie						
Poznámky	Dotáciu žiadať z menších grantových systémov ako Pontis, Nadácia ZSE, príp. TESCO, Slovenská sporiteľňa						
Realizácia projektu							
<i>Fáza/míľnik</i>	<i>Súčinnosť iného odboru alebo subjektu</i>				<i>Termín (mesiac/rok)</i>		
Príprava projektovej dokumentácie	Oddelenie výstavby, územného plánu a ŽP				1 - 2/2016		
Vydanie stavebného povolenia	Príslušný stavebný úrad				2 - 3/2016		
Spracovanie a predloženie žiadosti o NFP, zhromaždenie príloh	Oddelenie výstavby, územného plánu a ŽP				4/2016		
Schválenie NFP	Jeden z donorov grantových systémov				6/2016		
Výber dodávateľa	Oddelenie výstavby, územného plánu a ŽP				6 - 7/2016		
Realizácia	Dodávateľ a Oddelenie výstavby, územného plánu a ŽP				7 - 8/2016		
Kolaudácia	Príslušný stavebný úrad				9/2016		
Financovanie projektu							
<i>Druh výdavku</i>	<i>Termín (rok)</i>	<i>Náklady spolu (eur)</i>	<i>z toho verejné zdroje</i>				<i>súkromné zdroje</i>
			EU	ŠR	VÚC	Obec	
Projektová dokumentácia	2016	500	0	0	0	500	0
Realizácia projektu	2016	10 000	0	0	0	1 500	8 500
Spolu		10 500	0	0	0	2 000	8 500

Základné údaje o projektovom zámere č. 1.3.3.3							
Názov projektu	Vybudovanie detského ihriska Paprad'						
Garant	Mesto Stará Turá						
Kontaktná osoba garanta	Vedúca Oddelenia výstavby, územného plánu a ŽP						
Partneri garanta	-						
Začatie a ukončenie fyzickej realizácie	júl 2017 – august 2017						
Stav projektu pred realizáciou	Pozemky v majetku mesta						
Cieľ projektu	Podporiť voľnočasové aktivity detí						
Výstupy	Vybudované nové detské ihrisko						
Užívatelia	Občania Starej Turej, hlavne deti						
Indikátory monitoringu	Výstup - vybudované nové detské ihrisko; Výsledok – počet návštevníkov ihriska						
Zmluvné podmienky	VO - výber dodávateľa						
Riziká	Neschválenie dotácie						
Poznámky	Dotáciu žiadať z menších grantových systémov ako Pontis, Nadácia ZSE, príp. TESCO, Slovenská sporiteľňa						
Realizácia projektu							
<i>Fáza/miľník</i>	<i>Súčinnosť iného odboru alebo subjektu</i>					<i>Termín (mesiac/rok)</i>	
Príprava projektovej dokumentácie	Oddelenie výstavby, územného plánu a ŽP					1 - 2/2017	
Vydanie stavebného povolenia	Príslušný stavebný úrad					2 - 3/2017	
Výber dodávateľa	Oddelenie výstavby, územného plánu a ŽP					3 - 4/2017	
Spracovanie a predloženie žiadosti o NFP, zhromaždenie príloh	Oddelenie výstavby, územného plánu a ŽP					4/2017	
Schválenie NFP	Jeden z donorov grantových systémov					6/2017	
Výber dodávateľa	Oddelenie výstavby, územného plánu a ŽP					6 - 7/2017	
Realizácia	Dodávateľ a Oddelenie výstavby, územného plánu a ŽP					7 - 8/2017	
Kolaudácia	Príslušný stavebný úrad					9/2017	
Financovanie projektu							
<i>Druh výdavku</i>	<i>Termín (rok)</i>	<i>Náklady spolu (eur)</i>	<i>z toho verejné zdroje</i>				<i>súkromné zdroje</i>
			EU	ŠR	VÚC	Obec	
Projektová dokumentácia	2017	500	0	0	0	500	0
Realizácia projektu	2017	10 000	0	0	0	1 500	8 500
Spolu		10 500	0	0	0	2 000	8 500

Základné údaje o projektovom zámere č. 1.3.3.4							
Názov projektu	Vybudovanie detského ihriska Drgoňova dolina						
Garant	Mesto Stará Turá						
Kontaktná osoba garanta	Vedúca Oddelenia výstavby, územného plánu a ŽP						
Partneri garanta	-						
Začatie a ukončenie fyzickej realizácie	júl 2018 – august 2018						
Stav projektu pred realizáciou	Pozemky v majetku mesta						
Cieľ projektu	Podporiť voľnočasové aktivity detí						
Výstupy	Vybudované nové detské ihrisko						
Užívatelia	Občania Starej Turej, hlavne deti						
Indikátory monitoringu	Výstup - vybudované nové detské ihrisko; Výsledok – počet návštevníkov ihriska						
Zmluvné podmienky	VO - výber dodávateľa						
Riziká	Neschválenie dotácie						
Poznámky	Dotáciu žiadať z menších grantových systémov ako Pontis, Nadácia ZSE, príp. TESCO, Slovenská sporiteľňa						
Realizácia projektu							
<i>Fáza/míľnik</i>	<i>Súčinnosť iného odboru alebo subjektu</i>				<i>Termín (mesiac/rok)</i>		
Príprava projektovej dokumentácie	Oddelenie výstavby, územného plánu a ŽP				1 - 3/2018		
Vydanie stavebného povolenia	Príslušný stavebný úrad				2 - 3/2018		
Spracovanie a predloženie žiadosti o NFP, zhromaždenie príloh	Oddelenie výstavby, územného plánu a ŽP				4/2018		
Schválenie NFP	Jeden z donorov grantových systémov				6/2018		
Výber dodávateľa	Oddelenie výstavby, územného plánu a ŽP				6 - 7/2018		
Realizácia	Dodávateľ a Oddelenie výstavby, územného plánu a ŽP				7 - 8/2018		
Kolaudácia	Príslušný stavebný úrad				9/2018		
Financovanie projektu							
<i>Druh výdavku</i>	<i>Termín (rok)</i>	<i>Náklady spolu (eur)</i>	<i>z toho verejné zdroje</i>				<i>súkromné zdroje</i>
			EU	ŠR	VÚC	Obec	
Projektová dokumentácia	2018	500	0	0	0	500	0
Realizácia projektu	2018	10 000	0	0	0	1 500	8 500
Spolu		10 500	0	0	0	2 000	8 500

Základné údaje o projektovom zámere č. 1.3.3.5							
Názov projektu	Multifunkčné ihrisko v lokalite Nad Chiranou						
Garant	Mesto Stará Turá						
Kontaktná osoba garanta	Vedúca Oddelenia výstavby, územného plánu a ŽP						
Partneri garanta	-						
Začatie a ukončenie fyzickej realizácie	júl 2019 – august 2019						
Stav projektu pred realizáciou	Pozemky v majetku mesta						
Cieľ projektu	Podporiť voľnočasové aktivity						
Výstupy	Vybudované nové multifunkčné ihrisko						
Užívatelia	Občania Starej Turej						
Indikátory monitoringu	Výstup - vybudované nové multifunkčné ihrisko; Výsledok – počet návštevníkov ihriska						
Zmluvné podmienky	VO - výber dodávateľa						
Riziká	Neschválenie dotácie						
Poznámky	Dotáciu z Úradu vlády SR						
Realizácia projektu							
Fáza/míľnik	Súčinnosť iného odboru alebo subjektu				Termín (mesiac/rok)		
Príprava projektovej dokumentácie	Oddelenie výstavby, územného plánu a ŽP				5 - 9/2018		
Vydanie stavebného povolenia	Príslušný stavebný úrad				10 - 12/2018		
Spracovanie a predloženie žiadosti o NFP, zhromaždenie príloh	Oddelenie výstavby, územného plánu a ŽP				2/2019		
Schválenie NFP a úveru	Úrad vlády SR				5/2019		
Výber dodávateľa	Oddelenie výstavby, územného plánu a ŽP				6 - 7/2019		
Realizácia	Dodávateľ a Oddelenie výstavby, územného plánu a ŽP				7 - 8/2019		
Kolaudácia	Príslušný stavebný úrad				9/2019		
Financovanie projektu							
Druh výdavku	Termín (rok)	Náklady spolu (eur)	z toho verejné zdroje				súkromné zdroje
			EU	ŠR	VÚC	Obec	
Projektová dokumentácia	2018	1 500	0	0	0	1 500	0
Realizácia projektu	2019	80 000	0	64 000	0	16 000	0
Spolu		81 500	0	64 000	0	17 500	0

Základné údaje o projektovom zámere č. 1.3.3.6							
Názov projektu	Workoutové ihrisko pre mladých						
Garant	Mesto Stará Turá						
Kontaktná osoba garanta	Vedúca Oddelenia výstavby, územného plánu a ŽP						
Partneri garanta	-						
Začatie a ukončenie fyzickej realizácie fyzickej realizácie	júl 2016 – august 2016						
Stav projektu pred realizáciou	Pozemky v majetku mesta						
Cieľ projektu	Podporiť voľnočasové aktivity						
Výstupy	Vybudované nové workoutové ihrisko						
Užívatelia	Občania Starej Turej, hlavne mládež						
Indikátory monitoringu	Výstup - vybudované nové workoutové ihrisko; Výsledok – počet návštevníkov ihriska						
Zmluvné podmienky	VO - výber dodávateľa						
Riziká	Neschválenie dotácie						
Poznámky	Dotáciu žiadať z menších grantových systémov ako Pontis, Nadácia ZSE, príp. TESCO, Slovenská sporiteľňa						
Realizácia projektu							
<i>Fáza/míľnik</i>	<i>Súčinnosť iného odboru alebo subjektu</i>					<i>Termín (mesiac/rok)</i>	
Príprava projektovej dokumentácie	Oddelenie výstavby, územného plánu a ŽP					1 - 2/2016	
Vydanie stavebného povolenia	Príslušný stavebný úrad					3/2016	
Spracovanie a predloženie žiadosti o NFP, zhromaždenie príloh	Oddelenie výstavby, územného plánu a ŽP					4/2016	
Schválenie NFP	Jeden z donorov grantových systémov					6/2016	
Výber dodávateľa	Oddelenie výstavby, územného plánu a ŽP					6 - 7/2016	
Realizácia	Dodávateľ a Oddelenie výstavby, územného plánu a ŽP					7 - 8/2016	
Kolaudácia	Príslušný stavebný úrad					9/2016	
Financovanie projektu							
<i>Druh výdavku</i>	<i>Termín (rok)</i>	<i>Náklady spolu (eur)</i>	<i>z toho verejné zdroje</i>				<i>súkromné zdroje</i>
			EU	ŠR	VÚC	Obec	
Projektová dokumentácia	2016	1 500	0	0	0	1 500	0
Realizácia projektu	2016	18 000	0	0	0	9 000	9 000
Spolu		19 500	0	0	0	10 500	9 000

Základné údaje o projektovom zámere č. 2.1.1.1							
Názov projektu	Rekonštrukcia a rozšírenie existujúcich miestnych komunikácií vrátane budovania chodníkov pre peších a upokojených komunikácií						
Garant	Mesto Stará Turá						
Kontaktná osoba garanta	Vedúca Oddelenia výstavby, územného plánu a ŽP						
Partneri garanta	-						
Začatie a ukončenie fyzickej realizácie	apríl 2016 – november 2022						
Stav projektu pred realizáciou	Rozbité miestne komunikácie a chodníky						
Cieľ projektu	Zvyšovanie bezpečnosti zraniteľných účastníkov cestnej premávky – hlavne chodcov, cyklistov i motocyklistov						
Výstupy	Dĺžka zrekonštruovaných komunikácií a chodníkov						
Užívatelia	Občania, návštevníci i turisti v Starej Turej						
Indikátory monitoringu	Výstup - dĺžka zrekonštruovaných komunikácií a chodníkov; Výsledok – zvýšený počet turistov a návštevníkov mesta						
Zmluvné podmienky	VO - výber dodávateľa						
Riziká	-						
Poznámky	Využitie grantových schém štátneho rozpočtu na postupné opravy daných komunikácií						
Realizácia projektu							
Fáza/miľník	Súčinnosť iného odboru alebo subjektu			Termín (mesiac/rok)			
Príprava projektovej dokumentácie	Oddelenie výstavby, územného plánu a ŽP			Priebežne podľa potreby			
Vydanie stavebného povolenia	Príslušný stavebný úrad			Priebežne			
Spracovanie a predloženie žiadosti o NFP, zhromaždenie príloh	Oddelenie výstavby, územného plánu a ŽP			Priebežne podľa možností			
Schválenie NFP a úveru	MF SR, príp. MDVaRR SR			-			
Realizácia	Dodávateľ a Oddelenie výstavby, územného plánu a ŽP			3/2016 - 11/2022			
Kolaudácia	Príslušný stavebný úrad			-			
Financovanie projektu							
Druh výdavku	Termín (rok)	Náklady spolu (eur)	z toho verejné zdroje				súkromné zdroje
			EU	ŠR	VÚC	Obec	
Projektová dokumentácia	2016/22	10 000	0	0	0	10 00	0
Realizácia projektu	2016/22	800 000	0	200 000	0	600 000	0
Spolu		810 000	0	200 000	0	610 000	0

Základné údaje o projektovom zámere č. 2.1.1.2							
Názov projektu	Parkovisko na Ul. Hurbanovej v Starej Turej						
Garant	Mesto Stará Turá						
Kontaktná osoba garanta	Vedúca Oddelenia výstavby, územného plánu a ŽP						
Partneri garanta	-						
Začatie a ukončenie fyzickej realizácie	apríl 2016 – november 2022						
Stav projektu pred realizáciou	Nedostatok parkovacích plôch v meste						
Cieľ projektu	Zvýšiť počet parkovacích plôch v meste						
Výstupy	Vybudovaná parkovacia plocha						
Užívatelia	Občania, návštevníci i turisti v Starej Turej						
Indikátory monitoringu	Výstup - vybudovaná parkovacia plocha; Výsledok – lepšia priechodnosť mesta						
Zmluvné podmienky	VO - výber dodávateľa						
Riziká	Problém s vlastníkmi pozemkov						
Poznámky	Parkovisko s rozlohou do 711 m2 a s počtom stojísk 34						
Realizácia projektu							
Fáza/míľnik	Súčinnosť iného odboru alebo subjektu				Termín (mesiac/rok)		
Vydanie stavebného povolenia	Príslušný stavebný úrad				6 – 7/2018		
Výber dodávateľa	Oddelenie výstavby, územného plánu a ŽP				7 - 9/2018		
Realizácia	Dodávateľ a Oddelenie výstavby, územného plánu a ŽP				10/2018 - 4/2019		
Kolaudácia	Príslušný stavebný úrad				5 – 6/2019		
Financovanie projektu							
<i>Druh výdavku</i>	<i>Termín (rok)</i>	<i>Náklady spolu (eur)</i>	<i>z toho verejné zdroje</i>				<i>súkromné zdroje</i>
			EU	ŠR	VÚC	Obec	
Realizácia projektu	2018/19	173 239	0	0	0	173 239	0
-	-	-	-	-	-	-	-
Spolu		173 239	0	0	0	173 239	0

Základné údaje o projektovom zámere č. 2.1.1.3							
Názov projektu	Parkovisko v lokalite Hlavina						
Garant	Mesto Stará Turá						
Kontaktná osoba garanta	Vedúca Oddelenia výstavby, územného plánu a ŽP						
Partneri garanta	Obec Poradie, Obec Stará Myjava, Obec Nová Lhota, KR – MAS, Slovácky bežecký klub Kyjov						
Začatie a ukončenie fyzickej realizácie	júl 2016 – december 2016						
Stav projektu pred realizáciou	Neexistujúce parkovacie plochy v danej lokalite						
Cieľ projektu	Zlepšiť prístup k bežkáckym tratiť vybudovaním potrebnej infraštruktúry						
Výstupy	Vybudovaná parkovacia plocha						
Užívatelia	Občania Starej Turej, turisti a hlavne bežkári						
Indikátory monitoringu	Výstup - vybudovaná parkovacia plocha; Výsledok – zvýšený počet turistov						
Zmluvné podmienky	VO - výber dodávateľa						
Riziká	Problém s vlastníkmi pozemkov, neschválenie žiadosti o NFP						
Poznámky	Parkovacia plocha bude slúžiť hlavne pre bežkárov, príp. turistov zo širšieho regiónu ako východzí bod na trasu. Parkovisko s maximálnou rozlohou do 500 m ² a s počtom stojísk maximálne 30						
Realizácia projektu							
Fáza/miľník	Súčinnosť iného odboru alebo subjektu	Termín (mesiac/rok)					
Vysporiadanie pozemkov pod cestou	Majetkové oddelenie	1 - 3/2016					
Príprava projektovej dokumentácie	Oddelenie výstavby, územného plánu a ŽP	1 - 2/2016					
Vydanie stavebného povolenia	Príslušný stavebný úrad	2 - 3/2016					
Spracovanie a predloženie žiadosti o NFP, zhromaždenie príloh	Oddelenie výstavby, územného plánu a ŽP	1 - 3/2016					
Schválenie NFP	MPaRV SR	5/2016					
Výber dodávateľa	Oddelenie výstavby, územného plánu a ŽP	5 - 7/2016					
Realizácia	Dodávateľ, externý stavebný dozor a Oddelenie výstavby, územného plánu a ŽP	7/2016 - 12/2016					
Kolaudácia	Príslušný stavebný úrad	1 - 2 /2017					
Financovanie projektu							
Druh výdavku	Termín (rok)	Náklady spolu (eur)	z toho verejné zdroje				súkromné zdroje
			EU	ŠR	VÚC	Obec	
Spracovanie PD	2016	5 000	4 750	0	0	250	0
externý stavebný dozor	2016/17	5 000	4 750	0	0	250	0
Externý manažment projektu	2016/17	1 000	950	0	0	50	0
Realizácia projektu	2016	20 000	19 000	0	0	1 000	0
Spolu		31 000	29 450	0	0	1 550	0

Základné údaje o projektovom zámere č. 2.1.1.4							
Názov projektu	Rekonštrukcia lávok cez potok						
Garant	Mesto Stará Turá						
Kontaktná osoba garanta	Vedúca Oddelenia výstavby, územného plánu a ŽP						
Partneri garanta	-						
Začatie a ukončenie fyzickej realizácie	apríl 2016 – november 2022						
Stav projektu pred realizáciou	Lávky cez potok sú v nevyhovujúcom stave						
Cieľ projektu	Zvyšovanie bezpečnosti chodcov a cyklistov						
Výstupy	Počet zrekonštruovaných lávok						
Užívatelia	Občania, návštevníci i turisti v Starej Turej						
Indikátory monitoringu	Výstup - počet zrekonštruovaných lávok; Výsledok – zvýšený počet turistov a návštevníkov mesta						
Zmluvné podmienky	VO - výber dodávateľa						
Riziká	-						
Poznámky	Využitie grantových schém štátneho rozpočtu na postupné opravy daných lávok						
Realizácia projektu							
<i>Fáza/míľnik</i>	<i>Súčinnosť iného odboru alebo subjektu</i>				<i>Termín (mesiac/rok)</i>		
Príprava projektovej dokumentácie	Oddelenie výstavby, územného plánu a ŽP				Priebežne podľa potreby		
Vydanie stavebného povolenia	Príslušný stavebný úrad				Priebežne		
Spracovanie a predloženie žiadosti o NFP, zhromaždenie príloh	Oddelenie výstavby, územného plánu a ŽP				Priebežne podľa možností		
Schválenie NFP a úveru	MF SR, príp. MDVaRR SR				-		
Realizácia	Dodávateľ a Oddelenie výstavby, územného plánu a ŽP				3/2016 - 11/2022		
Kolaudácia	Príslušný stavebný úrad				-		
Financovanie projektu							
<i>Druh výdavku</i>	<i>Termín (rok)</i>	<i>Náklady spolu (eur)</i>	<i>z toho verejné zdroje</i>				<i>súkromné zdroje</i>
			EU	ŠR	VÚC	Obec	
Projektová dokumentácia	2016/22	5 000	0	0	0	5 000	0
Realizácia projektu	2016/22	200 000	0	0	0	200 000	0
Spolu		205 000	0	0	0	205 000	0

Základné údaje o projektovom zámere č. 2.1.1.5							
Názov projektu	Rekonštrukcia autobusových zastávok						
Garant	Mesto Stará Turá						
Kontaktná osoba garanta	Vedúca Oddelenia výstavby, územného plánu a ŽP						
Partneri garanta	-						
Začatie a ukončenie fyzickej realizácie	apríl 2016 – november 2022						
Stav projektu pred realizáciou	Autobusové zastávky sú v nevyhovujúcom stave						
Cieľ projektu	Zvyšovanie bezpečnosti a pohodlia pre cestujúcich autobusom						
Výstupy	Počet zrekonštruovaných autobusových zastávok						
Užívatelia	Občania, návštevníci i turisti v Starej Turej						
Indikátory monitoringu	Výstup - Počet zrekonštruovaných autobusových zastávok; Výsledok – zvýšený počet cestujúcich autobusmi						
Zmluvné podmienky	VO - výber dodávateľa						
Riziká	-						
Poznámky	Využitie grantových schém štátneho rozpočtu na postupné opravy autobusových zastávok						
Realizácia projektu							
<i>Fáza/míľnik</i>	<i>Súčinnosť iného odboru alebo subjektu</i>				<i>Termín (mesiac/rok)</i>		
Príprava projektovej dokumentácie	Oddelenie výstavby, územného plánu a ŽP				Priebežne podľa potreby		
Vydanie stavebného povolenia	Príslušný stavebný úrad				Priebežne		
Spracovanie a predloženie žiadosti o NFP, zhromaždenie príloh	Oddelenie výstavby, územného plánu a ŽP				Priebežne podľa možností		
Schválenie NFP a úveru	MF SR, príp. MDVaRR SR				-		
Realizácia	Dodávateľ a Oddelenie výstavby, územného plánu a ŽP				3/2016 - 11/2022		
Kolaudácia	Príslušný stavebný úrad				-		
Financovanie projektu							
<i>Druh výdavku</i>	<i>Termín (rok)</i>	<i>Náklady spolu (eur)</i>	<i>z toho verejný zdroj</i>				<i>súkromné zdroje</i>
			EU	ŠR	VÚC	Obec	
Projektová dokumentácia	2016/22	2 000	0	0	0	2 000	0
Realizácia projektu	2016/22	70 000	0	20 000	0	50 000	0
Spolu		72 000	0	20 000	0	52 000	0

Základné údaje o projektovom zámere č. 2.1.2.2							
Názov projektu	Rekonštrukcia existujúcej rozhlasovej siete a jej rozšírenie do miestnych častí						
Garant	Mesto Stará Turá						
Kontaktná osoba garanta	Veďúca Oddelenia výstavby, územného plánu a ŽP						
Partneri garanta	-						
Začatie a ukončenie fyzickej realizácie	jún 2022 – august 2022						
Stav projektu pred realizáciou	Technická úroveň ústredne je zastaralá a jej výstupný výkon nedostatočný. Zlý je aj stav drôtových vzdušných vedení						
Cieľ projektu	Zvýšenie informovanosti občanov mesta						
Výstupy	Dĺžka vymenených drôtových vzdušných vedení						
Užívatelia	Občania Starej Turej						
Indikátory monitoringu	Výstup - dĺžka vymenených drôtových vzdušných vedení; Výsledok – zlepšená informovanosť obyvateľstva						
Zmluvné podmienky	VO - výber dodávateľa						
Riziká	Neschválenie ŽoNFP						
Poznámky	Využitie grantových schém štátneho rozpočtu na postupné opravy rozhlasovej siete						
Realizácia projektu							
<i>Fáza/miľník</i>	<i>Súčinnosť iného odboru alebo subjektu</i>				<i>Termín (mesiac/rok)</i>		
Príprava projektovej dokumentácie	Oddelenie výstavby, územného plánu a ŽP				11 - 12/2021		
Vydanie stavebného povolenia	Príslušný stavebný úrad				1 - 2/2022		
Spracovanie a predloženie žiadosti o NFP, zhromaždenie príloh	Oddelenie výstavby, územného plánu a ŽP				3/2022		
Schválenie NFP a úveru	MF SR, príp. MDVaRR SR				5/2022		
Výber dodávateľa	Oddelenie výstavby, územného plánu a ŽP				5 - 6/2022		
Realizácia	Dodávateľ a Oddelenie výstavby, územného plánu a ŽP				6/2022 - 8/2022		
Kolaudácia	Príslušný stavebný úrad				-		
Financovanie projektu							
<i>Druh výdavku</i>	<i>Termín (rok)</i>	<i>Náklady spolu (eur)</i>	<i>z toho verejné zdroje</i>				<i>súkromné zdroje</i>
			EU	ŠR	VÚC	Obec	
Projektová dokumentácia	2021	2 000	0	0	0	2 000	0
Realizácia projektu	2022	40 000	0	20 000	0	20 000	0
Spolu		42 000	0	20 000	0	2 000	0

Základné údaje o projektovom zámere č. 2.1.3.1							
Názov projektu	Revitalizácia verejných priestranstiev v centrálnej mestskej zóne (priestor pred DK Javorina a Ul. mierová) a parkové úpravy územia vymedzeného Ulicami mierová, SNP a BD						
Garant	Mesto Stará Turá						
Kontaktná osoba garanta	Veďúca Oddelenia výstavby, územného plánu a ŽP						
Partneri garanta	-						
Začatie a ukončenie fyzickej realizácie	október 2016 – máj 2017						
Stav projektu pred realizáciou	Pozemky mesta						
Cieľ projektu	Zlepšenie environmentálnych aspektov v meste						
Výstupy	Zrevitalizované verejné priestranstvá						
Užívatelia	Občania Starej Turej						
Indikátory monitoringu	Výstup - počet resp. plocha zrevitalizovaných verejných priestranstiev; Výsledok – zvýšený počet návštevníkov verejných priestranstiev						
Zmluvné podmienky	VO - výber dodávateľa						
Riziká	Neschválenie ŽoNFP						
Poznámky	Žiadosť podaná cez IROP						
Realizácia projektu							
<i>Fáza/miľník</i>	<i>Súčinnosť iného odboru alebo subjektu</i>			<i>Termín (mesiac/rok)</i>			
Príprava projektovej dokumentácie	Oddelenie výstavby, územného plánu a ŽP			1 - 3/2016			
Vydanie stavebného povolenia	Príslušný stavebný úrad			4 - 5/2016			
Výber dodávateľa	Oddelenie výstavby, územného plánu a ŽP			5 - 6/2016			
Spracovanie a predloženie žiadosti o NFP, zhromaždenie príloh	Oddelenie výstavby, územného plánu a ŽP			4 - 6/2016			
Schválenie NFP a úveru	MF SR, príp. MDVaRR SR			9/2016			
Realizácia	Dodávateľ a Oddelenie výstavby, územného plánu a ŽP			10/2016 - 5/2017			
Kolaudácia	Príslušný stavebný úrad			6 - 7/2017			
Financovanie projektu							
<i>Druh výdavku</i>	<i>Termín (rok)</i>	<i>Náklady spolu (eur)</i>	<i>z toho verejné zdroje</i>				<i>súkromné zdroje</i>
			EU	ŠR	VÚC	Obec	
Spracovanie PD	2016	5 000	4 750	0	0	250	0
externý stavebný dozor	2016/17	5 000	4 750	0	0	250	0
Externý manažment projektu	2016/17	2 000	1 900	0	0	100	0
Realizácia projektu	2016/17	340 000	323 000	0	0	17 000	0
Spolu		352 000	334 400	0	0	17 600	0

Základné údaje o projektovom zámere č. 2.1.3.2							
Názov projektu	Regenerácia vnútroblokov mesta Stará Turá						
Garant	Mesto Stará Turá						
Kontaktná osoba garanta	Veďúca Oddelenia výstavby, územného plánu a ŽP						
Partneri garanta	-						
Začatie a ukončenie fyzickej realizácie	október 2017– máj 2018						
Stav projektu pred realizáciou	Pozemky v majetku mesta						
Cieľ projektu	Zlepšenie estetických aspektov v meste						
Výstupy	Zrevitalizované vnútrobloky sídlisk						
Užívatelia	Občania Starej Turej						
Indikátory monitoringu	Výstup - počet resp. plocha zrevitalizovaných vnútroblokov sídlisk; Výsledok – zvýšený počet návštevníkov vnútroblokov sídlisk						
Zmluvné podmienky	VO - výber dodávateľa						
Riziká	Neschválenie ŽoNFP						
Poznámky	Žiadosť podaná cez IROP						
Realizácia projektu							
<i>Fáza/míľnik</i>	<i>Súčinnosť iného odboru alebo subjektu</i>			<i>Termín (mesiac/rok)</i>			
Príprava projektovej dokumentácie	Oddelenie výstavby, územného plánu a ŽP			1 - 3/2017			
Vydanie stavebného povolenia	Príslušný stavebný úrad			4 - 5/2017			
Výber dodávateľa	Oddelenie výstavby, územného plánu a ŽP			4 - 6/2017			
Spracovanie a predloženie žiadosti o NFP, zhromaždenie príloh	Oddelenie výstavby, územného plánu a ŽP			4 - 6/2017			
Schválenie NFP a úveru	MF SR, príp. MDVaRR SR			9/2017			
Realizácia	Dodávateľ a Oddelenie výstavby, územného plánu a ŽP			10/2017 - 5/2018			
Kolaudácia	Príslušný stavebný úrad			6 - 7/2018			
Financovanie projektu							
<i>Druh výdavku</i>	<i>Termín (rok)</i>	<i>Náklady spolu (eur)</i>	<i>z toho verejné zdroje</i>				<i>súkromné zdroje</i>
			EU	ŠR	VÚC	Obec	
Spracovanie PD	2017	5 000	4 750	0	0	250	0
externý stavebný dozor	2017/18	5 000	4 750	0	0	250	0
Externý manažment projektu	2017/18	2 000	1 900	0	0	100	0
Realizácia projektu	2017/18	340 000	323 000	0	0	17 000	0
Spolu		352 000	334 400	0	0	17 600	0

Základné údaje o projektovom zámere č. 2.2.1.1							
Názov projektu	Rekonštrukcia MŠ Stará Turá s vybudovaním detských ihrísk a obstaraním materiálno-technického vybavenia						
Garant	Mesto Stará Turá						
Kontaktná osoba garanta	Vedúca Oddelenia výstavby, územného plánu a ŽP						
Partneri garanta	MŠ Stará Turá						
Začatie a ukončenie fyzickej realizácie	Marec – august 2018						
Stav projektu pred realizáciou	Jedná sa o 3 budovy v majetku mesta						
Cieľ projektu	Vytvoriť kvalitné podmienky pre predškolské vzdelávanie						
Výstupy	Zrekonštruovaná budova, vybudované a rekonštruované ihriská						
Užívatelia	Deti a učitelia v MŠ						
Indikátory monitoringu	Výstup - počet zrekonštruovaných budov; - počet , vybudovaných a rekonštruovaných ihrísk Výsledok – zvýšený počet detí v MŠ - znížené energetické náklady na vykurovanie budovy						
Zmluvné podmienky	VO - výber dodávateľa						
Riziká	Neschválenie ŽoNFP						
Poznámky	V prípade neschválenia cez RIÚS bude projekt riešený etapovito po jednotlivých aktivitách						
Realizácia projektu							
Fáza/miľník	Súčinnosť iného odboru alebo subjektu				Termín (mesiac/rok)		
Príprava projektovej dokumentácie	Oddelenie výstavby, územného plánu a ŽP				1 - 4/2016		
Vydanie stavebného povolenia	Príslušný stavebný úrad				4 - 5/2016		
Výber dodávateľa	Oddelenie výstavby, územného plánu a ŽP				4 - 6/2016		
Spracovanie a predloženie žiadosti o NFP, zhromaždenie príloh	Oddelenie výstavby, územného plánu a ŽP				6 - 9/2016		
Schválenie NFP a úveru	TSK				12/2016		
Realizácia	Dodávateľ a Oddelenie výstavby, územného plánu a ŽP				3/2017 - 8/2017		
Kolaudácia	Príslušný stavebný úrad				9 - 10/2017		
Financovanie projektu							
Druh výdavku	Termín (rok)	Náklady spolu (eur)	z toho verejné zdroje				súkromné zdroje
			EU	ŠR	VÚC	Obec	
Spracovanie PD	2016	10 000	9 500	0	0	500	0
externý stavebný dozor	2017	5 000	4 750	0	0	250	0
Externý manažment projektu	2017	2 000	1 900	0	0	100	0
Realizácia projektu	2017	510 000	484 500	0	0	25 500	0
Spolu		527 000	500 650	0	0	26 350	0

Základné údaje o projektovom zámere č. 2.2.1.2							
Názov projektu	Vybudovanie špeciálnych učební ich materiálno-technického vybavenia v rámci priestorov ZŠ Stará Turá a vybavenie IKT učební						
Garant	Mesto Stará Turá						
Kontaktná osoba garanta	Riaditeľ ZŠ						
Partneri garanta	ZŠ Stará Turá						
Začatie a ukončenie fyzickej realizácie	december 2016 – január 2017						
Stav projektu pred realizáciou	Nedostatočné materiálno-technického vybavenie ZŠ a nepostačujúce priestory pre výuku špeciálnych predmetov						
Cieľ projektu	Vytvoriť kvalitné podmienky pre predškolské vzdelávanie						
Výstupy	Vybudované špeciálne učebne a materiálno-technické vybavenie						
Užívatelia	Deti a učitelia v ZŠ						
Indikátory monitoringu	Výstup - počet vybudovaných špeciálnych učební; - počet učební s novým materiálno-technickým vybavením Výsledok – zvýšený počet detí v ZŠ						
Zmluvné podmienky	VO - výber dodávateľa						
Riziká	Neschválenie ŽoNFP						
Poznámky	V prípade neschválenia cez RIÚS bude projekt riešený etapovito po jednotlivých aktivitách						
Realizácia projektu							
<i>Fáza/míľnik</i>	<i>Súčinnosť iného odboru alebo subjektu</i>				<i>Termín (mesiac/rok)</i>		
Príprava dokumentácie a podkladov pre VO	ZŠ Stará Turá a Školský úrad Stará Turá				3 - 4/2016		
Výber dodávateľa	Oddelenie výstavby, územného plánu a ŽP				4 - 6/2016		
Spracovanie a predloženie žiadosti o NFP, zhromaždenie príloh	Oddelenie výstavby, územného plánu a ŽP				6 - 9/2016		
Schválenie NFP a úveru	TSK				12/2016		
Realizácia	Dodávateľ a Oddelenie výstavby, územného plánu a ŽP				12/2016 - 1/2017		
Financovanie projektu							
<i>Druh výdavku</i>	<i>Termín (rok)</i>	<i>Náklady spolu (eur)</i>	<i>z toho verejné zdroje</i>				<i>súkromné zdroje</i>
			EU	ŠR	VÚC	Obec	
Externý manažment projektu	2016/17	2 000	1 900	0	0	100	0
Realizácia projektu	2016/17	50 000	48 500	0	0	2 500	0
Spolu		52 000	49 400	0	0	2 600	0

Základné údaje o projektovom zámere č. 2.2.1.3							
Názov projektu	Rekonštrukcia hygienických zariadení v ZŠ Stará Turá, Hurbanova ulica						
Garant	Mesto Stará Turá						
Kontaktná osoba garanta	Vedúca Oddelenia výstavby, územného plánu a ŽP						
Partneri garanta	ZŠ Stará Turá						
Začatie a ukončenie fyzickej realizácie	júl 2016 – august 2016						
Stav projektu pred realizáciou	hygienické zariadenia v ZŠ sú v zlom technickom stave						
Cieľ projektu	Zlepšiť podmienky v hygienických zariadeniach ZŠ						
Výstupy	Zrekonštruované hygienické zariadenia						
Užívatelia	Deti a učitelia v MŠ						
Indikátory monitoringu	Výstup - počet zrekonštruovaných hygienických zariadení; Výsledok – znížené náklady na vodu						
Zmluvné podmienky	VO - výber dodávateľa						
Riziká	-						
Poznámky	-						
Realizácia projektu							
<i>Fáza/míľnik</i>	<i>Súčinnosť iného odboru alebo subjektu</i>			<i>Termín (mesiac/rok)</i>			
Ohlásenie stavebných úprav	Oddelenie výstavby, územného plánu a ŽP			5/2016			
Výber dodávateľa	Oddelenie výstavby, územného plánu a ŽP			5 - 6/2016			
Realizácia	Dodávateľ a Oddelenie výstavby, územného plánu a ŽP			7 - 8/2016			
Financovanie projektu							
<i>Druh výdavku</i>	<i>Termín (rok)</i>	<i>Náklady spolu (eur)</i>	<i>z toho verejné zdroje</i>				<i>súkromné zdroje</i>
			EU	ŠR	VÚC	Obec	
Realizácia projektu	2016	55 000	0	0	0	55 000	0
Spolu		55 000	0	0	0	55 000	0

Základné údaje o projektovom zámere č. 2.2.1.4							
Názov projektu	Výstavba kotolne, rekonštrukcia vykurovania hospodárskeho pavilónu, rekonštrukcia vykurovania telocvične a obslužných priestorov ZŠ Komenského vrátane rozvodov plynu						
Garant	Mesto Stará Turá						
Kontaktná osoba garanta	Vedúca Oddelenia výstavby, územného plánu a ŽP						
Partneri garanta	ZŠ Stará Turá						
Začatie a ukončenie fyzickej realizácie	júl 2017 – august 2017						
Stav projektu pred realizáciou	Nevyhovujúce rozvody kúrenia a vysoké náklady na kúrenie						
Cieľ projektu	Znížiť náklady na vykurovanie predmetných budov patriacich k ZŠ						
Výstupy	Zrekonštruované rozvody vykurovania a nová kotolňa						
Užívatelia	Deti a učitelia v ZŠ						
Indikátory monitoringu	Výstup – dĺžka zrekonštruovaných rozvodov tepla; Výsledok – znížené náklady na vykurovanie						
Zmluvné podmienky	VO - výber dodávateľa						
Riziká	-						
Poznámky	V prípade inštalácie plynových tepelných čerpadiel možnosť dotácie z Ekofondu						
Realizácia projektu							
<i>Fáza/miľník</i>	<i>Súčinnosť iného odboru alebo subjektu</i>				<i>Termín (mesiac/rok)</i>		
Príprava projektovej dokumentácie	Oddelenie výstavby, územného plánu a ŽP				10 - 12/2016		
Vydanie stavebného povolenia	Príslušný stavebný úrad				1 - 2/2017		
Výber dodávateľa	Oddelenie výstavby, územného plánu a ŽP				1 - 2/2017		
Spracovanie a predloženie žiadosti o NFP, zhromaždenie príloh	Oddelenie výstavby, územného plánu a ŽP				1 - 2/2017		
Schválenie NFP a úveru	Ekofond				5/2017		
Realizácia	Dodávateľ a Oddelenie výstavby, územného plánu a ŽP				7 - 8/2017		
Financovanie projektu							
<i>Druh výdavku</i>	<i>Termín (rok)</i>	<i>Náklady spolu (eur)</i>	<i>z toho verejné zdroje</i>				<i>súkromné zdroje</i>
			EU	ŠR	VÚC	Obec	
Spracovanie PD	2016	2 000	0	0	0	2 000	0
Realizácia projektu	2017	83 000	0	0	0	43 000	40 000
Spolu		85 000	0	0	0	45 000	40 000

Základné údaje o projektovom zámere č. 2.2.1.5							
Názov projektu	Zateplenie obvodového plášťa a strechy ZŠ Stará Turá s využitím slnečných kolektorov – budovy Hurbanova č. 128 a telocvičňa						
Garant	Mesto Stará Turá						
Kontaktná osoba garanta	Vedúca Oddelenia výstavby, územného plánu a ŽP						
Partneri garanta	ZŠ Stará Turá						
Začatie a ukončenie fyzickej realizácie	júl 2017 – august 2017						
Stav projektu pred realizáciou	Vysoká energetická a finančná náročnosť pavilónu						
Cieľ projektu	Znížiť náklady na vykurovanie predmetnej budovy patriacej k ZŠ						
Výstupy	Zateplené 2 pavilóny školy						
Užívatelia	Deti a učitelia v ZŠ						
Indikátory monitoringu	Výstup – zateplená plocha; Výsledok – znížené náklady na vykurovanie						
Zmluvné podmienky	VO - výber dodávateľa						
Riziká	Neschválenie žiadosti o NFP						
Poznámky	Žiadosť o dotáciu z OP KŽP						
Realizácia projektu							
<i>Fáza/miľník</i>	<i>Súčinnosť iného odboru alebo subjektu</i>					<i>Termín (mesiac/rok)</i>	
Príprava projektovej dokumentácie	Oddelenie výstavby, územného plánu a ŽP					7 - 9/2016	
Vydanie stavebného povolenia	Príslušný stavebný úrad					10 - 11/2017	
Výber dodávateľa	Oddelenie výstavby, územného plánu a ŽP					11/2016 - 1/2017	
Spracovanie a predloženie žiadosti o NFP, zhromaždenie príloh	Oddelenie výstavby, územného plánu a ŽP					12/2016 - 2/2017	
Schválenie NFP a úveru	MŽP SR					5/2017	
Realizácia	Dodávateľ a Oddelenie výstavby, územného plánu a ŽP					6 - 9/2017	
Kolaudácia	Oddelenie výstavby, územného plánu a ŽP					9/2017	
Financovanie projektu							
<i>Druh výdavku</i>	<i>Termín (rok)</i>	<i>Náklady spolu (eur)</i>	<i>z toho verejné zdroje</i>				<i>súkromné zdroje</i>
			EU	ŠR	VÚC	Obec	
Spracovanie PD	2016	5 000	4 750	0	0	250	0
externý stavebný dozor	2017	5 000	4 750	0	0	250	0
Externý manažment projektu	2017	2 000	1 900	0	0	100	0
Realizácia projektu	2017	900 000	855 000	0	0	45 000	0
Spolu		912 000	866 400	0	0	45 600	0

Základné údaje o projektovom zámere č. 2.2.1.6							
Názov projektu	Obstaranie materiálo-technologického vybavenia ZŠ – výmena gastrozariadenia a rekonštrukcia elektrických rozvodov v budove na Komenského a telocvični						
Garant	Mesto Stará Turá						
Kontaktná osoba garanta	Riaditeľ ZŠ						
Partneri garanta	ZŠ Stará Turá						
Začatie a ukončenie fyzickej realizácie	júl 2020 – august 2020						
Stav projektu pred realizáciou	Nevyhovujúce gastrozariadenie a zastaralé elektrické rozvody						
Cieľ projektu	Znížiť náklady na elektrinu a vytvoriť lepšie podmienky pre stravníkov a zamestnancov kuchyne						
Výstupy	Modernizácia gastrozariadenia a zrekonštruované elektrické rozvody						
Užívatelia	Deti a zamestnanci ZŠ						
Indikátory monitoringu	Výstup – modernizované gastrozariadenie; - zrekonštruované elektrické rozvody; Výsledok – znížené náklady na elektriku						
Zmluvné podmienky	VO - výber dodávateľa						
Riziká	Neschválenie žiadosti o NFP						
Poznámky	Žiadosť o dotáciu z MŠVVaŠ SR						
Realizácia projektu							
<i>Fáza/miľník</i>	<i>Súčinnosť iného odboru alebo subjektu</i>					<i>Termín (mesiac/rok)</i>	
Príprava projektovej dokumentácie	Oddelenie výstavby, územného plánu a ŽP					7 - 9/2019	
Vydanie stavebného povolenia	Príslušný stavebný úrad					10 - 11/2019	
Výber dodávateľa	Oddelenie výstavby, územného plánu a ŽP					11/2019 - 1/2020	
Spracovanie a predloženie žiadosti o NFP, zhromaždenie príloh	Oddelenie výstavby, územného plánu a ŽP					1 - 2/2020	
Schválenie NFP a úveru	MŠVVaŠ SR					5/2020	
Realizácia	Dodávateľ a Oddelenie výstavby, územného plánu a ŽP					7 - 8/2020	
Kolaudácia	Oddelenie výstavby, územného plánu a ŽP					9/2020	
Financovanie projektu							
<i>Druh výdavku</i>	<i>Termín (rok)</i>	<i>Náklady spolu (eur)</i>	<i>z toho verejné zdroje</i>				<i>súkromné zdroje</i>
			EU	ŠR	VÚC	Obec	
Spracovanie PD	2019	2 000	0	0	0	2 000	0
Realizácia projektu	2020	70 000	0	55 000	0	15 000	0
Spolu		72 000	0	55 000	0	17 000	0

Základné údaje o projektovom zámere č. 2.2.1.7							
Názov projektu	Materiálno-technologické vybavenie tried základnej umeleckej školy						
Garant	Mesto Stará Turá						
Kontaktná osoba garanta	Riaditeľ ZUŠ						
Partneri garanta	ZUŠ Stará Turá						
Začatie a ukončenie fyzickej realizácie	júl 2018 – august 2018						
Stav projektu pred realizáciou	Nedostatočné materiálno-technologické vybavenie						
Cieľ projektu	Zlepšiť materiálno-technologické vybavenie						
Výstupy	Materiálno-technologické vybavenie						
Užívatelia	Deti a učitelia v ZUŠ						
Indikátory monitoringu	Výstup – materiálno-technologické vybavenie; Výsledok – zvýšený počet žiakov v ZUŠ						
Zmluvné podmienky	VO - výber dodávateľa						
Riziká	Neschválenie žiadosti o NFP						
Poznámky	Žiadosť o dotáciu z Interreg V-A SR - ČR						
Realizácia projektu							
<i>Fáza/míľnik</i>	<i>Súčinnosť iného odboru alebo subjektu</i>					<i>Termín (mesiac/rok)</i>	
Spracovanie a predloženie žiadosti o NFP, zhromaždenie príloh	Oddelenie výstavby, územného plánu a ŽP					1 - 3/2016	
Schválenie NFP	MPaRV SR					6/2016	
Realizácia	Dodávateľ a ZUŠ					7/2016 - 6/2017	
Financovanie projektu							
<i>Druh výdavku</i>	<i>Termín (rok)</i>	<i>Náklady spolu (eur)</i>	<i>z toho verejné zdroje</i>				<i>súkromné zdroje</i>
			EU	ŠR	VÚC	Obec	
Realizácia projektu	2016/17	52 500	50 000	0	0	2 500	0
Spolu		52 500	50 000	0	0	2 500	0

Základné údaje o projektovom zámere č. 2.2.2.1							
Názov projektu	Prestavba a nadstavba MsÚ, SNP 1/2						
Garant	Mesto Stará Turá						
Kontaktná osoba garanta	Veďúca Oddelenia výstavby, územného plánu a ŽP						
Partneri garanta	-						
Začatie a ukončenie fyzickej realizácie	jún 2019 – november 2019						
Stav projektu pred realizáciou	Nevyhovujúce a nedostatočné priestory pre zamestnancov MsÚ – kancelárie sa nachádzajú v dvoch rôznych budovách						
Cieľ projektu	Zlepšiť pracovné podmienky zamestnancom MsÚ a koncentrovať všetky kancelárie do jednej budovy						
Výstupy	Zrekonštruovaná a rozšírená hlavná budova MsÚ						
Užívatelia	zamestnanci MsÚ a občania mesta Stará Turá						
Indikátory monitoringu	Výstup – zrekonštruovaná budova MsÚ; - zvýšený počet kancelárií Výsledok – flexibilnejšie vybavenie občanov						
Zmluvné podmienky	VO - výber dodávateľa						
Riziká	-						
Poznámky	-						
Realizácia projektu							
Fáza/míľnik	Súčinnosť iného odboru alebo subjektu				Termín (mesiac/rok)		
Projektová dokumentácia	Oddelenie výstavby, územného plánu a ŽP				9 - 11/2018		
Vydanie stavebného povolenia	Príslušný stavebný úrad				12/2018 – 2/2019		
Výber dodávateľa	Oddelenie výstavby, územného plánu a ŽP				3 - 5/2019		
Realizácia	Oddelenie výstavby, územného plánu a ŽP				6 - 11/2019		
Kolaudácia	Oddelenie výstavby, územného plánu a ŽP				12/2019 - 1/2020		
Financovanie projektu							
Druh výdavku	Termín (rok)	Náklady spolu (eur)	z toho verejné zdroje				súkromné zdroje
			EU	ŠR	VÚC	Obec	
Realizácia projektu	2019	805 542	0	0	0	805 542	0
Spolu		805 542	0	0	0	805 542	0

Základné údaje o projektovom zámere č. 2.2.2.2							
Názov projektu	Rekonštrukcia Domu smútku						
Garant	Mesto Stará Turá						
Kontaktná osoba garanta	Veďúca Oddelenia výstavby, územného plánu a ŽP						
Partneri garanta	-						
Začatie a ukončenie fyzickej realizácie fyzickej realizácie	jún 2019 – november 2019						
Stav projektu pred realizáciou	Nevyhovujúce, nedostatočné a nedôstojné priestory Dome smútku						
Cieľ projektu	Zlepšiť pracovné podmienky zamestnancom Domu smútku ako aj podmienky pre návštevníkov smútočných obradov						
Výstupy	Zrekonštruovaná budova Domu smútku						
Užívatelia	zamestnanci Domu smútku a občania mesta Stará Turá a regiónu						
Indikátory monitoringu	Výstup – zrekonštruovaná budova Domu smútku; Výsledok – zvýšená návštevnosť Domu smútku						
Zmluvné podmienky	VO - výber dodávateľa						
Riziká	-						
Poznámky	-						
Realizácia projektu							
<i>Fáza/miľník</i>	<i>Súčinnosť iného odboru alebo subjektu</i>			<i>Termín (mesiac/rok)</i>			
Projektová dokumentácia	Oddelenie výstavby, územného plánu a ŽP			9 - 11/2018			
Vydanie stavebného povolenia	Príslušný stavebný úrad			12/2018 – 2/2019			
Výber dodávateľa	Oddelenie výstavby, územného plánu a ŽP			3 - 5/2019			
Realizácia	Oddelenie výstavby, územného plánu a ŽP			6 - 11/2019			
Kolaudácia	Oddelenie výstavby, územného plánu a ŽP			12/2019 - 1/2020			
Financovanie projektu							
<i>Druh výdavku</i>	<i>Termín (rok)</i>	<i>Náklady spolu (eur)</i>	<i>z toho verejné zdroje</i>				<i>súkromné zdroje</i>
			EU	ŠR	VÚC	Obec	
Realizácia projektu	2019	350 000	0	0	0	350 000	0
Spolu		350 000	0	0	0	350 000	0

Základné údaje o projektovom zámere č. 2.2.2.3							
Názov projektu	Rekonštrukcia hasičskej zbrojnice Stará Turá						
Garant	Mesto Stará Turá						
Kontaktná osoba garanta	Veďúca Oddelenia výstavby, územného plánu a ŽP						
Partneri garanta	DHZ Stará Turá						
Začatie a ukončenie fyzickej realizácie	júl 2017 – október 2017						
Stav projektu pred realizáciou	Nevyhovujúce, nedostatočné a nedôstojné priestory hasičskej zbrojnice						
Cieľ projektu	Zlepšiť pracovné podmienky miestneho DHZ						
Výstupy	Zrekonštruovaná budova hasičskej zbrojnice						
Užívatelia	Miestny DHZ						
Indikátory monitoringu	Výstup – zrekonštruovaná budova hasičskej zbrojnice; Výsledok – zlepšená pohotovosť DHZ - zrýchlená schopnosť reagovať na zásahové situácie - znížené energetické náklady						
Zmluvné podmienky	VO - výber dodávateľa						
Riziká	Neschválenie žiadosti o NFP						
Poznámky	Predloženie žiadosti cez MV SR, odporúčané využitie OZE – solárne kolektory, kotol na štiepku, príp. pelety						
Realizácia projektu							
<i>Fáza/míľnik</i>	<i>Súčinnosť iného odboru alebo subjektu</i>				<i>Termín (mesiac/rok)</i>		
Projektová dokumentácia	Oddelenie výstavby, územného plánu a ŽP				1 - 3/2017		
Vydanie stavebného povolenia	Príslušný stavebný úrad				4 – 5/2017		
Výber dodávateľa	Oddelenie výstavby, územného plánu a ŽP				4 - 6/2017		
Spracovanie a predloženie žiadosti o NFP, zhromaždenie príloh	Oddelenie výstavby, územného plánu a ŽP				4 - 6/2017		
Realizácia	Oddelenie výstavby, územného plánu a ŽP				7 - 10/2017		
Kolaudácia	Oddelenie výstavby, územného plánu a ŽP				11 - 12/2017		
Financovanie projektu							
<i>Druh výdavku</i>	<i>Termín (rok)</i>	<i>Náklady spolu (eur)</i>	<i>z toho verejné zdroje</i>				<i>súkromné zdroje</i>
			EU	ŠR	VÚC	Obec	
	2017	2 000	0	0	0	2 000	0
Realizácia projektu	2017	80 000	0	72 000	0	10 000	0
Spolu		82 000	0	72 000	0	12 000	0

Základné údaje o projektovom zámere č. 2.2.2.4							
Názov projektu	Rekonštrukcia hasičskej zbrojnice Drgoňova dolina						
Garant	Mesto Stará Turá						
Kontaktná osoba garanta	Veďúca Oddelenia výstavby, územného plánu a ŽP						
Partneri garanta	DHZ Drgoňova dolina						
Začatie a ukončenie fyzickej realizácie	júl 2018 – október 2018						
Stav projektu pred realizáciou	Nevyhovujúce, nedostatočné a nedôstojné priestory hasičskej zbrojnice						
Cieľ projektu	Zlepšiť pracovné podmienky miestneho DHZ						
Výstupy	Zrekonštruovaná budova hasičskej zbrojnice						
Užívatelia	Miestny DHZ						
Indikátory monitoringu	Výstup – zrekonštruovaná budova hasičskej zbrojnice; Výsledok – zlepšená pohotovosť DHZ - zrýchlená schopnosť reagovať na zásahové situácie - znížené energetické náklady						
Zmluvné podmienky	VO - výber dodávateľa						
Riziká	Neschválenie žiadosti o NFP						
Poznámky	Predloženie žiadosti cez MV SR, odporúčané využitie OZE – solárne kolektory, kotol na štiepku, príp. pelety						
Realizácia projektu							
<i>Fáza/míľnik</i>	<i>Súčinnosť iného odboru alebo subjektu</i>				<i>Termín (mesiac/rok)</i>		
Projektová dokumentácia	Oddelenie výstavby, územného plánu a ŽP				1 - 3/2018		
Vydanie stavebného povolenia	Príslušný stavebný úrad				4 – 5/2018		
Výber dodávateľa	Oddelenie výstavby, územného plánu a ŽP				4 - 6/2018		
Spracovanie a predloženie žiadosti o NFP, zhromaždenie príloh	Oddelenie výstavby, územného plánu a ŽP				4 - 6/2018		
Realizácia	Oddelenie výstavby, územného plánu a ŽP				7 - 10/2018		
Kolaudácia	Oddelenie výstavby, územného plánu a ŽP				11 - 12/2018		
Financovanie projektu							
<i>Druh výdavku</i>	<i>Termín (rok)</i>	<i>Náklady spolu (eur)</i>	<i>z toho verejné zdroje</i>				<i>súkromné zdroje</i>
			EU	ŠR	VÚC	Obec	
	2018	2 000	0	0	0	2 000	0
Realizácia projektu	2018	70 000	0	63 000	0	7 000	0
Spolu		72 000	0	63 000	0	9 000	0

Základné údaje o projektovom zámere č. 2.2.2.5							
Názov projektu	Rekonštrukcia hasičskej zbrojnice Paprad'						
Garant	Mesto Stará Turá						
Kontaktná osoba garanta	Veďúca Oddelenia výstavby, územného plánu a ŽP						
Partneri garanta	DHZ Paprad'						
Začatie a ukončenie fyzickej realizácie	júl 2019 – október 2019						
Stav projektu pred realizáciou	Nevyhovujúce, nedostatočné a nedôstojné priestory hasičskej zbrojnice						
Cieľ projektu	Zlepšiť pracovné podmienky miestneho DHZ						
Výstupy	Zrekonštruovaná budova hasičskej zbrojnice						
Užívatelia	Miestny DHZ						
Indikátory monitoringu	Výstup – zrekonštruovaná budova hasičskej zbrojnice; Výsledok – zlepšená pohotovosť DHZ - zrýchlená schopnosť reagovať na zásahové situácie - znížené energetické náklady						
Zmluvné podmienky	VO - výber dodávateľa						
Riziká	Neschválenie žiadosti o NFP						
Poznámky	Predloženie žiadosti cez MV SR, odporúčané využitie OZE – solárne kolektory, kotol na štiepku, príp. pelety						
Realizácia projektu							
<i>Fáza/míľnik</i>	<i>Súčinnosť iného odboru alebo subjektu</i>				<i>Termín (mesiac/rok)</i>		
Realizácia	Oddelenie výstavby, územného plánu a ŽP				1 - 5/2016		
Kolaudácia	Oddelenie výstavby, územného plánu a ŽP				6 - 7/2016		
Financovanie projektu							
<i>Druh výdavku</i>	<i>Termín (rok)</i>	<i>Náklady spolu (eur)</i>	<i>z toho verejné zdroje</i>				<i>súkromné zdroje</i>
			EU	ŠR	VÚC	Obec	
Realizácia projektu	2018	15 000	0	13 500	0	1 500	0
Spolu		15 000	0	13 500	0	1 500	0

Základné údaje o projektovom zámere č. 2.2.2.6							
Názov projektu	Rekonštrukcia hasičskej zbrojnice Topolecká						
Garant	Mesto Stará Turá						
Kontaktná osoba garanta	Veďúca Oddelenia výstavby, územného plánu a ŽP						
Partneri garanta	DHZ Topolecká						
Začatie a ukončenie fyzickej realizácie	júl 2019 – október 2019						
Stav projektu pred realizáciou	Nevyhovujúce, nedostatočné a nedôstojné priestory hasičskej zbrojnice						
Cieľ projektu	Zlepšiť pracovné podmienky miestneho DHZ						
Výstupy	Zrekonštruovaná budova hasičskej zbrojnice						
Užívatelia	Miestny DHZ						
Indikátory monitoringu	Výstup – zrekonštruovaná budova hasičskej zbrojnice; Výsledok – zlepšená pohotovosť DHZ – zrýchlená schopnosť reagovať na zásahové situácie – znížené energetické náklady						
Zmluvné podmienky	VO - výber dodávateľa						
Riziká	Neschválenie žiadosti o NFP						
Poznámky	Predloženie žiadosti cez MV SR, odporúčané využitie OZE – solárne kolektory, kotol na štiepku, príp. pelety, na veži						
Realizácia projektu							
<i>Fáza/míľnik</i>	<i>Súčinnosť iného odboru alebo subjektu</i>				<i>Termín (mesiac/rok)</i>		
Projektová dokumentácia	Oddelenie výstavby, územného plánu a ŽP				1 - 3/2019		
Vydanie stavebného povolenia	Príslušný stavebný úrad				4 – 5/2019		
Výber dodávateľa	Oddelenie výstavby, územného plánu a ŽP				4 - 6/2019		
Spracovanie a predloženie žiadosti o NFP, zhromaždenie príloh	Oddelenie výstavby, územného plánu a ŽP				4 - 6/2019		
Realizácia	Oddelenie výstavby, územného plánu a ŽP				7 - 10/2019		
Kolaudácia	Oddelenie výstavby, územného plánu a ŽP				11 - 12/2019		
Financovanie projektu							
<i>Druh výdavku</i>	<i>Termín (rok)</i>	<i>Náklady spolu (eur)</i>	<i>z toho verejné zdroje</i>				<i>súkromné zdroje</i>
			EU	ŠR	VÚC	Obec	
	2018	2 000	0	0	0	2 000	0
Realizácia projektu	2018	70 000	50 000	0	0	20 000	0
Spolu		70 000	0	0	0	22 000	0

Základné údaje o projektovom zámere č. 2.2.3							
Názov projektu	Rekonštrukcia objektu polikliniky Stará Turá a zníženie energetických nákladov zateplení a využitím solárnych energie						
Garant	Mesto Stará Turá						
Kontaktná osoba garanta	Vedúca Oddelenia výstavby, územného plánu a ŽP						
Partneri garanta	TECHNOTUR s.r.o.						
Začatie a ukončenie fyzickej realizácie	máj 2017 – október 2017						
Stav projektu pred realizáciou	Nevyhovujúce a nedôstojné priestory objektu polikliniky						
Cieľ projektu	Znížiť energetické náklady budovy a zlepšiť pracovné podmienky pre subjekty poskytujúce zdravotnícku starostlivosť						
Výstupy	Zrekonštruovaný objekt polikliniky						
Užívatelia	Subjekty poskytujúce zdravotnícku starostlivosť a občania mesta a uzsieho regiónu						
Indikátory monitoringu	Výstup – zrekonštruovaná budova polikliniky; Výsledok – znížené energetické náklady						
Zmluvné podmienky	VO - výber dodávateľa						
Riziká	Neschválenie žiadosti o NFP						
Poznámky	Predloženie žiadosti cez RIÚS, odporúčané využitie OZE – solárne kolektory,						
Realizácia projektu							
<i>Fáza/míľnik</i>	<i>Súčinnosť iného odboru alebo subjektu</i>			<i>Termín (mesiac/rok)</i>			
Výber dodávateľa	Oddelenie výstavby, územného plánu a ŽP			1 - 2/2016			
Spracovanie a predloženie žiadosti o NFP, zhromaždenie príloh	Oddelenie výstavby, územného plánu a ŽP			1 - 2/2016			
Schválenie žiadosti o NFP	TSK, MPaRV SR			5/2016			
Realizácia	Oddelenie výstavby, územného plánu a ŽP			5/2016 - 10/2017			
Kolaudácia	Oddelenie výstavby, územného plánu a ŽP			11 - 12/2017			
Financovanie projektu							
<i>Druh výdavku</i>	<i>Termín (rok)</i>	<i>Náklady spolu (eur)</i>	<i>z toho verejné zdroje</i>				<i>súkromné zdroje</i>
			EU	ŠR	VÚC	Obec	
Externý stavebný dozor	2016/17	5 000	4 750	0	0	250	0
Externý manažment projektu	2016/17	2 000	1 900	0	0	100	0
Realizácia projektu	2016/17	1 712 244	1 626 631	0	0	85 613	0
Spolu		1 719 244	1 633 281	0	0	85 963	0

Základné údaje o projektovom zámere č. 3.1.2.1							
Názov projektu	Vybudovanie vodovodu a kanalizácie Trávniky						
Garant	Mesto Stará Turá						
Kontaktná osoba garanta	Veďúca Oddelenia výstavby, územného plánu a ŽP						
Partneri garanta	AQUATUR a.s.						
Začatie a ukončenie fyzickej realizácie	máj 2017 – október 2018						
Stav projektu pred realizáciou	V danej lokalite nie je vodovod ani kanalizácia						
Cieľ projektu	Zabezpečiť dodávku kvalitnej pitnej vody pre domácnosti v danej lokalite a ich odkanalizovanie						
Výstupy	Vybudovaný vodovod a kanalizácia						
Užívatelia	Obyvatelia predmetnej lokality						
Indikátory monitoringu	Výstup – dĺžka vybudovaného vodovodu; – dĺžka vybudovanej stokovej siete Výsledok – zvýšený počet obyvateľov v predmetnej lokalite						
Zmluvné podmienky	VO - výber dodávateľa						
Riziká	Neschválenie žiadosti o NFP						
Poznámky	Predloženie žiadosti cez OP KŽP. K stavbe bolo vydané Vyjadrenie o tom, že navrhovaná činnosť nepodlieha posudzovaniu vplyvov na životné prostredie podľa zákona č. 24/2006 Z. z. o posudzovaní vplyvov na životné prostredie pod značkou OU-NM-OSZP-2015/010088-2, dňa 24.09.2015.						
Realizácia projektu							
<i>Fáza/míľnik</i>	<i>Súčinnosť iného odboru alebo subjektu</i>				<i>Termín (mesiac/rok)</i>		
Vysporiadanie pozemkov	Majetkové oddelenie				6 - 12/2016		
Výber dodávateľa	Oddelenie výstavby, územného plánu a ŽP				1 - 2/2017		
Spracovanie a predloženie žiadosti o NFP, zhromaždenie príloh	Oddelenie výstavby, územného plánu a ŽP				1 - 2/2017		
Schválenie žiadosti o NFP	MŽP SR				5/2017		
Realizácia	Oddelenie výstavby, územného plánu a ŽP				5/2017 - 10/2018		
Kolaudácia	Oddelenie výstavby, územného plánu a ŽP				11 - 12/2018		
Financovanie projektu							
<i>Druh výdavku</i>	<i>Termín (rok)</i>	<i>Náklady spolu (eur)</i>	<i>z toho verejné zdroje</i>				<i>súkromné zdroje</i>
			EU	ŠR	VÚC	Obec	
externý stavebný dozor	2017/18	5 000	4 750	0	0	250	0
Externý manažment projektu	2017/18	5 000	4 750	0	0	250	0
Realizácia projektu	2017/18	2 949 552	2 802 074	0	0	147 478	0
Spolu		2 959 552	2 811 574	0	0	147 978	0

Základné údaje o projektovom zámere č. 3.1.2.2							
Názov projektu	Vodovod Topolecká						
Garant	Mesto Stará Turá						
Kontaktná osoba garanta	Veďúca Oddelenia výstavby, územného plánu a ŽP						
Partneri garanta	AQUATUR a.s.						
Začatie a ukončenie fyzickej realizácie	máj 2019 – október 2020						
Stav projektu pred realizáciou	V danej lokalite nie je vodovod						
Cieľ projektu	Zabezpečiť dodávku kvalitnej pitnej vody pre domácnosti v danej lokalite						
Výstupy	Vybudovaný vodovod						
Užívatelia	Obyvatelia predmetnej lokality						
Indikátory monitoringu	Výstup – dĺžka vybudovaného vodovodu; Výsledok – zvýšený počet obyvateľov v predmetnej lokalite						
Zmluvné podmienky	VO - výber dodávateľa						
Riziká	Neschválenie žiadosti o NFP						
Poznámky	Predloženie žiadosti cez OP KŽP. V záväznej časti ÚP mesta Stará Turá pod č. VT5 bola ako verejnoprospešná stavba posudzovaná v rámci SEA dokumentu Územný plán mesta Stará Turá, ku ktorému je vydané záverečné stanovisko Číslo: 808/2011-3.4/vt. Jedná sa o výstavbu vodovodného potrubia o maximálnej celkovej dĺžke 12 km						
Realizácia projektu							
<i>Fáza/míľnik</i>	<i>Súčinnosť iného odboru alebo subjektu</i>				<i>Termín (mesiac/rok)</i>		
Vysporiadanie pozemkov	Majetkové oddelenie				1 - 12/2019		
Projektová dokumentácia	Oddelenie výstavby, územného plánu a ŽP				6 - 9/2019		
Výber dodávateľa	Oddelenie výstavby, územného plánu a ŽP				10 - 12/2019		
Stavebné povolenie	Príslušný stavebný úrad				11 - 12/2019		
Spracovanie a predloženie žiadosti o NFP, zhromaždenie príloh	Oddelenie výstavby, územného plánu a ŽP				1 - 2/2020		
Schválenie žiadosti o NFP	MŽP SR				5/2020		
Realizácia	Oddelenie výstavby, územného plánu a ŽP				5/2020 - 10/2021		
Kolaudácia	Oddelenie výstavby, územného plánu a ŽP				11 - 12/2021		
Financovanie projektu							
<i>Druh výdavku</i>	<i>Termín (rok)</i>	<i>Náklady spolu (eur)</i>	<i>z toho verejné zdroje</i>				<i>súkromné zdroje</i>
			EU	ŠR	VÚC	Obec	
Projektová dokumentácia	2019	2 000	1 900	0	0	100	0
externý stavebný dozor	2020/21	5 000	4 750	0	0	250	0
Externý manažment projektu	2020/21	5 000	4 750	0	0	250	0
Realizácia projektu	2020/21	2 874 734	2 730 997	0	0	143 737	0
Spolu		2 886 734	2 742 397	0	0	144 337	0

Základné údaje o projektovom zámere č. 3.3.1							
Názov projektu	Rozšírenie a modernizácia odpadového hospodárstva						
Garant	Mesto Stará Turá						
Kontaktná osoba garanta	Veďúca Oddelenia výstavby, územného plánu a ŽP						
Partneri garanta	Technické služby Stará Turá						
Začatie a ukončenie fyzickej realizácie	máj 2020 – október 2021						
Stav projektu pred realizáciou	Existujúci systém odpadového hospodárstva						
Cieľ projektu	Nadstrešenie kompostoviska						
Výstupy	Nadstrešené kompostovisko						
Užívatelia	Občania mesta, Mesto Stará Turá a okolité obce						
Indikátory monitoringu	Výstup – ochrana pred nepriaznivým počasím; Výsledok – lepšie pracovne-technické podmienky						
Zmluvné podmienky	VO - výber dodávateľa						
Riziká	Neschválenie žiadosti o NFP						
Poznámky	Jedná sa o vybudovanie nadstrešenia nad časťou existujúcej plochy kompostoviska a nákup techniky. Predloženie žiadosti cez OP KŽP.						
Realizácia projektu							
Fáza/miľník	Súčinnosť iného odboru alebo subjektu	Termín (mesiac/rok)					
Projektová dokumentácia	Oddelenie výstavby, územného plánu a ŽP	6 - 9/2019					
Výber dodávateľa	Oddelenie výstavby, územného plánu a ŽP	10 - 12/2019					
Stavebné povolenie	Príslušný stavebný úrad	11 - 12/2019					
Spracovanie a predloženie žiadosti o NFP, zhromaždenie príloh	Oddelenie výstavby, územného plánu a ŽP	1 - 2/2020					
Schválenie žiadosti o NFP	MŽP SR	5/2020					
Realizácia	Oddelenie výstavby, územného plánu a ŽP	5/2020 - 10/2021					
Kolaudácia	Oddelenie výstavby, územného plánu a ŽP	11 - 12/2021					
Financovanie projektu							
Druh výdavku	Termín (rok)	Náklady spolu (eur)	z toho verejné zdroje				súkromné zdroje
			EU	ŠR	VÚC	Obec	
Projektová dokumentácia	2019	2 000	1 900	0	0	100	0
externý stavebný dozor	2020/21	5 000	4 750	0	0	250	0
Externý manažment projektu	2020/21	2 000	1 900	0	0	100	0
Realizácia projektu	2020/21	200 000	190 000	0	0	10 000	0
Spolu		209 000	198 550	0	0	10 450	0

Základné údaje o projektovom zámere č. 3.4.2							
Názov projektu	Dažďové rigoly na odvedenie dažďových vôd z miestnych komunikácií						
Garant	Mesto Stará Turá						
Kontaktná osoba garanta	Vedúca Oddelenia výstavby, územného plánu a ŽP						
Partneri garanta	-						
Začatie a ukončenie fyzickej realizácie	máj 2021 – august 2022						
Stav projektu pred realizáciou	Pri výstavbe miestnych komunikácií neboli vybudované kanály na odvádzanie dažďových vôd z miestnych komunikácií.						
Cieľ projektu	Zníženie poškodenie majetku						
Výstupy	Vybudované dažďové rigoly						
Užívatelia	Obyvatelia mesta a firmy či iné subjekty pôsobiace v meste						
Indikátory monitoringu	Výstup – vybudované dažďové rigoly; Výsledok – zníženie rizika poškodenia verejného majetku i majetku občanov						
Zmluvné podmienky	VO - výber dodávateľa						
Riziká	Neschválenie žiadosti o NFP						
Poznámky	Predloženie žiadosti cez OP KŽP. V prípade neschválenia žiadosti, bude projekt predložený na EF. V záväznej časti ÚP mesta Stará Turá pod č. VT9 bola ako verejnoprospešná stavba posudzovaná v rámci SEA dokumentu Územný plán mesta Stará Turá, ku ktorému je vydané záverečné stanovisko Číslo: 808/2011-3.4/vt.						
Realizácia projektu							
<i>Fáza/míľnik</i>	<i>Súčinnosť iného odboru alebo subjektu</i>					<i>Termín (mesiac/rok)</i>	
Projektová dokumentácia	Oddelenie výstavby, územného plánu a ŽP					6 - 9/2020	
Výber dodávateľa	Oddelenie výstavby, územného plánu a ŽP					10 - 12/2020	
Stavebné povolenie	Príslušný stavebný úrad					11 - 12/2020	
Spracovanie a predloženie žiadosti o NFP, zhromaždenie príloh	Oddelenie výstavby, územného plánu a ŽP					1 - 2/2021	
Schválenie žiadosti o NFP	MŽP SR					5/2021	
Realizácia	Oddelenie výstavby, územného plánu a ŽP					5/2021 - 10/2022	
Kolaudácia	Oddelenie výstavby, územného plánu a ŽP					11 - 12/2022	
Financovanie projektu							
<i>Druh výdavku</i>	<i>Termín (rok)</i>	<i>Náklady spolu (eur)</i>	<i>z toho verejné zdroje</i>				<i>súkromné zdroje</i>
			EU	ŠR	VÚC	Obec	
Projektová dokumentácia	2020	2 000	1 900	0	0	100	0
externý stavebný dozor	2021/22	5 000	4 750	0	0	250	0
Externý manažment projektu	2021/22	2 000	1 900	0	0	100	0
Realizácia projektu	2021/22	200 000	190 000	0	0	10 000	0
Spolu		209 000	198 550	0	0	10 450	0

5 Realizačná časť

Realizačná časť je zameraná na popis postupov inštitucionálneho a organizačného zabezpečenia realizácie programu rozvoja mesta, systém monitorovania a hodnotenia plnenia programu rozvoja mesta s ustanovením merateľných ukazovateľov, vecný a časový harmonogram realizácie programu rozvoja mesta s formou akčných plánov. Realizačná časť obsahuje:

- východiská,
- popis úloh jednotlivých partnerov pri realizácii PHSR,
- popis postupov inštitucionálneho a organizačného zabezpečenia,
- stručný popis komunikačnej stratégie PHSR k jednotlivým cieľovým skupinám,
- popis systému monitorovania a hodnotenia plnenia PHSR,
- akčný plán s výhľadom na roky 2016 – 2018.

5.1 Východiská a popis úloh jednotlivých partnerov pri realizácii

Mestský úrad Stará Turá má v oblasti prípravy a realizácie programu rozvoja dostatočné skúsenosti na programovej aj projektovej úrovni. Pri realizácii PHSR vystupujú ako partneri obyvatelia obce, ktorí boli vyzvaní zúčastniť sa verejných stretnutí, počas zasadnutia mestského zastupiteľstva, kde mohli definovať svoje požiadavky. Členovia pracovných skupín aktívne pristupovali k prerokovaniu finálneho návrhu PHSR. V rámci prípravy dokumentu bol vypracovaný dotazník, ktorý bol distribuovaný do domácností. Obyvatelia mesta tak mali aj takúto možnosť vyjadriť svoj názor o svojich požiadavkách na samosprávu, príp. poukázať z ich pohľadu na potreby obce a problémy, ktoré treba riešiť. Svoj názor na aktivity Mesta ako aj svoje potreby mohla v špeciálnych dotazníkoch pre podnikateľov prezentovať aj zástupcovia podnikateľského sektora. Táto šanca bola ponúknutá aj zástupcom tretieho sektora. Oba tieto sektory mali možnosť predložiť aj zamýšľané rozvojové zámery, na ktorých by mohlo Mesto participovať, príp. dako inak mohlo byť nápomocné pri ich realizácii. Ku konzultácii jednotlivých častí strategického dokumentu boli prizvaní aj poslanci a zamestnanci Mesta.

5.2 Popis postupov organizačného a inštitucionálneho zabezpečenia

Realizácia PHSR je činnosťou samosprávy a tá ju vykonáva prostredníctvom svojich orgánov. Samospráva jedenkrát ročne získa a spracuje pripomienky poslancov, MsÚ, partnerov a verejnosti, do leta, teda do času začiatku prípravy rozpočtu na ďalší rok. Táto činnosť je naplánovaná do začiatku decembra príslušného roku, kedy bude predložené hodnotenie PHSR za predchádzajúci rok, ako aj jeho prípadná aktualizácia. Vo vzťahu k realizácii PHSR mestské zastupiteľstvo berie na vedomie návrh strategickú časť dokumentu, schvaľuje celý dokument PHSR a každoročne schvaľuje vyhodnotenie jeho plnenia. Mestské zastupiteľstvo taktiež schvaľuje spolufinancovanie projektov. Mestské zastupiteľstvo schvaľuje každoročne hodnotiace a monitorovacie správy, rozhoduje o prípadných zmenách a aktualizácii programu.

Najvyšším výkonným orgánom mesta a jeho predstaviteľom je primátor/ka. Rozhoduje vo všetkých veciach správy mesta, ktoré nespádajú do právomocí a kompetencií mestského zastupiteľstva. Primátorka sa spolupodieľa na príprave dokumentu, riadila proces realizácie, podpisuje schválenie celého dokumentu, vykonáva uznesenia a zastupuje mesto vo vzťahu k Programu hospodárskeho a sociálneho rozvoja mesta Stará Turá 2016 - 2022 k štátnym orgánom, k právnickým a fyzickým osobám. Inštitucionálnu a administratívnu stránku zabezpečuje mestský úrad.

5.3 Komunikačná stratégia

Rôzne formy komunikácie budú súčasťou každého z pripravovaných a realizovaných projektov PHSR v rámci povinnej i nep povinnej činnosti informovania a publicity (pri projektoch financovaných z EŠIF a dotačných titulov), alebo v rámci komunikácie zainteresovaných cieľových skupín pri príprave a realizácii jednotlivých projektov. Komunikácia bude prebiehať priamou účasťou na zasadnutiach mestského zastupiteľstva. Dôležitým nástrojom komunikácie je pre mesto webová stránka, informačné tabule a rozhlas. Komunikácia s obyvateľmi prebieha neustále až do ukončenia platnosti PHSR. Ďalším nástrojom komunikácie sú i rokovania v rámci mestského zastupiteľstva, kde materiál na rokovanie pripravuje primátorka obce v súčinnosti so zamestnancami obce. Rovnako tak hlavný kontrolór, vychádzajúc z definície jeho funkcie, môže dať stanovisko k prerokovanému materiálu.

5.4 Systém monitorovania a hodnotenia

Cieľom monitoringu akčného plánu a projektových zámerov mesta Stará Turá je zostaviť komplexnú informáciu o tom, ako sa plnia opatrenia navrhnuté v PHSR počas celého obdobia platnosti dokumentu. Tieto údaje sú k dispozícii pre samosprávu a širokú verejnosť. Samospráva jedenkrát ročne získa a spracuje pripomienky partnerov, MsÚ, poslancov a verejnosti, do leta v čase začiatku prípravy rozpočtu na ďalší rok. Táto činnosť je naplánovaná do termínu príslušného roku, kedy bude predložené hodnotenie PHSR za predchádzajúci rok, jeho prípadná aktualizácia, hodnotenie ukazovateľov vrátane korekcií v rámci pravidelného každoročného hodnotenia. V prípade nutnosti korekcií mimo stanovené termíny vykoná korekciu primátor/ka mesta. Celkový plán hodnotenia je spracovaný vo Formulári R5. Akčný plán je zoradený podľa opatrení a aktivít. Realizáciu navrhnutých aktivít a ich monitoring zabezpečuje štatutárny zástupca mesta Stará Turá, alebo poverený pracovník mestského úradu. V niektorých prípadoch je ako realizátor danej aktivity uvedený iný subjekt (investor, prevádzkovateľ, partnerská inštitúcia a pod.). V akčnom pláne sú vymenované aktivity bežného, kapitálového a podporného charakteru v časovom slede. Ide o aktivity, ktoré je potrebné realizovať v ďalšom období. Akčný plán a projektové zámery sú spracované na základe údajov v schválenom rozpočte mesta. Aktuálna verzia akčného plánu a projektových zámerov je na webovej stránke mesta www.staratura.sk. Správa o plnení akčného plánu a projektových zámerov bude spracovaná vždy k 1.12. príslušného roka v zmysle Programu hospodárskeho a sociálneho rozvoja mesta Stará Turá na obdobie 2016 – 2022.

Formulár č. R 3 - Záznam z monitorovania**Monitorovanie a hodnotenie**

Správa o plnení akčného plánu a projektových zámerov mesta Stará Turá bude spracovaná vždy k 1.12. príslušného roka v zmysle Programu hospodárskeho a sociálneho rozvoja mesta Stará Turá na obdobie 2016 - 2022. Cieľom monitoringu akčného plánu a projektových zámerov mesta Stará Turá je zostaviť komplexnú informáciu o tom, ako sa plnia opatrenia navrhnuté v PHSR mesta Stará Turá počas celého obdobia platnosti dokumentu v rokoch 2016 - 2022. Tieto údaje sú k dispozícii pre samosprávu a širokú verejnosť.

Akčný plán mesta Stará Turá je zoradený podľa opatrení a aktivít. Realizáciu navrhnutých aktivít a ich monitoring zabezpečuje štatutárny zástupca mesta Stará Turá, alebo poverený pracovník obecného úradu. V niektorých prípadoch je ako realizátor danej aktivity uvedený iný subjekt (investor, prevádzkovateľ, partnerská inštitúcia a pod.) V akčnom pláne sú vymenované aktivity bežného, kapitálového a podporného charakteru v časovom slede. Ide o aktivity, ktoré je potrebné realizovať v ďalšom období.

Akčný plán a projektové zámery sú spracované na základe údajov v schválenom rozpočte mesta. Aktuálna verzia akčného plánu a projektových zámerov je na webovej stránke mesta www.staratura.sk. Ďalší monitoring akčného plánu a projektových zámerov sa uskutoční ku dňu 1.12.2016.

Formulár č. R 4 - Vzor monitorovacej správy (Príloha č. 6)**Tabuľka 45 Plán hodnotenia a monitorovania (Formulár č. R 5)**

Plán priebežných hodnotení PHSR na programové obdobie 2016 - 2022		
Typ hodnotenia	Vykonať prvýkrát	Dôvod vykonania/ periodicita
Strategické hodnotenie	V roku 2018	podľa rozhodnutia obce/koordinátora PHSR a vzniknutej spoločenskej potreby
Operatívne hodnotenie		
Tematické hodnotenie časti PHSR	Každoročne do 1.12. daného kalendárneho roku	Kontrola opatrení plánovaných k realizácii v danom kalendárnom roku.
Ad hoc mimoriadne hodnotenie	Podľa potreby	pri značnom odklone od stanovených cieľov a doľahnutých hodnôt ukazovateľov pri návrhu na revíziu PHSR
Ad hoc hodnotenie celého PHSR alebo jeho časti	Podľa potreby	na základe rozhodnutia starostu/primátora, kontrolného orgánu obce/mesta, podnetu poslancov; na základe protokolu NKÚ SR, správy auditu ...

Zdroj: vlastné spracovanie

5.5 Akčný plán mesta Stará Turá

Tabuľka 46 Akčný plán pre hospodársku oblasť v meste Stará Turá			
<i>Opatrenie, aktivita</i>	<i>Termín</i>	<i>Zodpovedný</i>	<i>Financovanie (Eur)</i>
Opatrenie 1.1 Podpora rozvoja podnikania			
Aktivity 1.1.1			
Prestavba administratívnej budovy Chirana T. Injecta – vyvolanie rokovaní s podnikateľskými subjektami pôsobiacimi v areáli bývalej Chirany	2016 – 2017	Mesto Stará Turá, Chirana T. Injecta	0
Rekonštrukcia budovy bývalých detských jasí na Ul. M. R. Štefánika na obchodno-kancelárske priestory - príprava projektovej dokumentácie si bude vyžadovať koordináciu medzi mestom, spoločnosťou Technotur s.r.o. ako správcom budovy a potenciálnymi subjektami, ktoré by mali záujem v budove vyvíjať podnikateľské, príp. iné aktivity	2016	Mesto Stará Turá, Technotur s.r.o.	12 000
Opatrenie 1.2 Ľudské zdroje			
Aktivity 1.2.1			
Výstavba bytového domu na Hľubockého ulici - STINEX, s.r.o. zabezpečí výstavbu bytového domu a Mesto ju po jeho kolaudácii odkúpi prostredníctvom úveru zo ŠFRB a dotácie z Ministerstva dopravy, výstavby a regionálneho rozvoja SR	2016 – 2017	Mesto Stará Turá, STINEX, s.r.o.,	450 000
Prestavba Domu špecialistov na bytový polyfunkčný dom – prepracovanie projektovej dokumentácie, Vydanie stavebného povolenia a výber dodávateľa	2017	Mesto Stará Turá, Technotur s.r.o.	5 000
Prestavba objektu bývalého Domova mládeže SPŠE Stará Turá na Ulici gen. M. R. Štefánika - vyvolanie rokovaní so zástupcami TSK o odpredaji tejto budovy od TSK resp. jej výmenu za iný majetok v majetku mesta	2016 – 2017	Mesto Stará Turá, TSK	0
Aktivity 1.2.2			
Spolupôsobenie pri vytváraní podmienok pre udržanie stredného školstva v meste	2016 – 2017	Mesto Stará Turá, TSK	0
Pôsobenie na začleňovanie zamestnávateľských subjektov do procesu vzdelávania	2016 – 2017	Mesto Stará Turá, Podniky v meste	0
Opatrenie 1.3 Rozvoj cestovného ruchu, kultúrnych a voľnočasových aktivít			
Aktivity 1.3.1			
Cyklochodník Stará Turá - Narcie – Hlavina - Nová Lhota - vysporiadanie pozemkov pod cestou, vydanie stavebného povolenia, Spracovanie a predloženie žiadosti o NFP, výber dodávateľa, realizácia	2016 - 2017	Mesto Stará Turá, KR – MAS, Obec Poriadie, Obec Stará Myjava, Obec Nová Lhota	40 350
Cyklochodník Stará Turá – Dubník – Kostolné – iniciovať založenie Združenia miest a obcí Dubník v spolupráci s obcami Kostolné, Hrašné, Vaďovce, vysporiadanie pozemkov pod cestou, spracovanie PD, vydanie stavebného povolenia, spracovanie a predloženie žiadosti o NFP, výber dodávateľa, realizácia	2016 - 2017	Mesto Stará Turá, Združenie miest a obcí Dubník	15 600
Výstavba samostatného cyklistického chodníka z mesta smerom k areálu bývalej Chirany vrátane infraštruktúry pre cyklistickú dopravu (altánky, stojany, koše) - vysporiadanie pozemkov pod cestou, spracovanie PD, vydanie stavebného povolenia, spracovanie a predloženie žiadosti o NFP, výber dodávateľa, realizácia	2016 - 2017	Mesto Stará Turá,	10 600
Výstavba cyklochodníka, lesoparku a náučného chodníka v	2016 -	Mesto Stará Turá,	25 600

lokality Dubník - vysporiadanie pozemkov pod cestou, spracovanie PD, vydanie stavebného povolenia, spracovanie a predloženie žiadosti o NFP, výber dodávateľa, realizácia v rámci združenia Dubník v spolupráci s obcami Kostolné, Hrašné, Vad'ovce	2017	Združenie miest a obcí Dubník	
Zveľadenie areálu Dubník – vyvolanie rokovaní z podnikateľskými subjektami podnikajúcimi v areáli Dubníka o rekonštrukcii a modernizácii areálu	2016	Mesto Stará Turá, podnikatelia	0
Aktivity 1.3.2 Rekonštrukcia NKP Husitská veža - spracovanie a predloženie žiadosti o NFP, výber dodávateľa, realizácia	2016	Mesto Stará Turá	2 600
Rekonštrukcia DK Paprad' a zníženie energetických nákladov zateplením a využitím solárnej energie - spracovanie PD, vydanie stavebného povolenia, Spracovanie a predloženie žiadosti o NFP, zhromaždenie príloh, výber dodávateľa, realizácia	2016 - 2017	Mesto Stará Turá	22 100
Aktivity 1.3.3 Vybudovanie detského ihriska Kujanovec - spracovanie PD, vydanie stavebného povolenia	2017	Mesto Stará Turá	500
Vybudovanie detského ihriska Súš – Trávniky - spracovanie PD, vydanie stavebného povolenia, Spracovanie a predloženie žiadosti o NFP, zhromaždenie príloh, výber dodávateľa, realizácia	2016	Mesto Stará Turá	2 000
Vybudovanie detského ihriska Paprad' - spracovanie PD, vydanie stavebného povolenia, Spracovanie a predloženie žiadosti o NFP, výber dodávateľa, realizácia	2017	Mesto Stará Turá	2 000
Workoutové ihrisko pre mladých - spracovanie PD, vydanie stavebného povolenia, spracovanie a predloženie žiadosti o NFP, výber dodávateľa, realizácia	2016	Mesto Stará Turá	10 500

Tabuľka 47 Akčný plán pre sociálnu oblasť v meste Stará Turá			
<i>Opatrenie, aktivita</i>	<i>Termín</i>	<i>Zodpovedný</i>	<i>Financovanie (Eur)</i>
Opatrenie č. 2.1 Kvalita verejnej infraštruktúry			
Aktivity 2.1.1 Rekonštrukcia a rozšírenie existujúcich miestnych komunikácií vrátane budovania chodníkov pre peších a upokojených komunikácií - spracovanie PD, vydanie stavebného povolenia, spracovanie a predloženie žiadosti o NFP, výber dodávateľa, realizácia	2016 - 2017	Mesto Stará Turá	80 000
Vybudovanie parkovacej plochy v lokalite Hlavina - vysporiadanie pozemkov pod cestou, spracovanie PD, vydanie stavebného povolenia, spracovanie a predloženie žiadosti o NFP, výber dodávateľa, realizácia	2016	Mesto Stará Turá	1 550
Rekonštrukcia lávok cez potok - spracovanie PD, vydanie stavebného povolenia, spracovanie a predloženie žiadosti o NFP, výber dodávateľa, realizácia	2016 - 2017	Mesto Stará Turá	15 000

Rekonštrukcia autobusových zastávok - spracovanie PD, vydanie stavebného povolenia, výber dodávateľa, realizácia	2016 - 2017	Mesto Stará Turá	15 000
Aktivity 2.1.3 Revitalizácia verejných priestranstiev v centrálnej mestskej zóne (priestor pred DK Javorina a Ul. mierová) a parkové úpravy územia vymedzeného Ulicami mierová, SNP a BD - spracovanie PD, vydanie stavebného povolenia, spracovanie a predloženie žiadosti o NFP, výber dodávateľa, realizácia	2016 - 2017	Mesto Stará Turá	17 600
Regenerácia vnútroblokov mesta Stará Turá - spracovanie PD, vydanie stavebného povolenia, spracovanie a predloženie žiadosti o NFP, výber dodávateľa	2017	Mesto Stará Turá	5 000
Opatrenie č. 2.2 Intervencie do mestských objektov a školských zariadení			
Aktivity 2.2.1 Rekonštrukcia MŠ Stará Turá s vybudovaním detských ihrísk a obstaraním materiálno-technického vybavenia - spracovanie PD, vydanie stavebného povolenia, spracovanie a predloženie žiadosti o NFP, výber dodávateľa, realizácia	2016 - 2017	Mesto Stará Turá	17 600
Vybudovanie špeciálnych učební ich materiálno-technického vybavenia v rámci priestorov ZŠ Stará Turá a vybavenie IKT učební - príprava dokumentácie a podkladov pre VO, spracovanie a predloženie žiadosti o NFP, výber dodávateľa, realizácia	2016 - 2017	Mesto Stará Turá	17 600
Rekonštrukcia hygienických zariadení v ZŠ Stará Turá, Hurbanova ulica - ohlásenie stavebných úprav, výber dodávateľa, realizácia	2016	Mesto Stará Turá	55 000
Výstavba kotolne, rekonštrukcia vykurovania hospodárskeho pavilónu, rekonštrukcia vykurovania telocvične a obslužných priestorov ZŠ Komenského vrátane rozvodov plynu - spracovanie PD, vydanie stavebného povolenia, spracovanie a predloženie žiadosti o NFP, výber dodávateľa, realizácia	2016 - 2017	Mesto Stará Turá	43 000
Zateplenie obvodového plášťa a strechy ZŠ Stará Turá s využitím snečných kolektorov – budovy Hurbanova č. 128 a telocvičňa - spracovanie PD, vydanie stavebného povolenia, spracovanie a predloženie žiadosti o NFP, výber dodávateľa, realizácia	2016 - 2017	Mesto Stará Turá	45 600
Materiálno-technologické vybavenie tried základnej umeleckej školy - príprava dokumentácie a podkladov pre VO, spracovanie a predloženie žiadosti o NFP, výber dodávateľa, realizácia	2016 - 2017	Mesto Stará Turá	2 500
Aktivita 2.2.2 Rekonštrukcia hasičskej zbrojnice Stará Turá - spracovanie PD, vydanie stavebného povolenia, spracovanie a predloženie žiadosti o NFP, výber dodávateľa, realizácia	2017	Mesto Stará Turá	10 000
Opatrenie č. 2.3 Intervencie do budov sociálnej a zdravotnej starostlivosti			
Aktivita 2.3.2 Rekonštrukcia objektu polikliniky Stará Turá a zníženie energetických nákladov zateplení a využitím solárnych energie - spracovanie a predloženie žiadosti o NFP, výber dodávateľa, realizácia	2017	Mesto Stará Turá	85 963

Tabuľka 48 Akčný plán pre environmentálnu oblasť v Meste Stará Turá			
<i>Opatrenie, aktivita</i>	<i>Termín</i>	<i>Zodpovedný</i>	<i>Financovanie (Eur)</i>
Opatrenie 3.1 Budovanie kanalizačnej a vodovodnej siete			
Aktivity 3.1.1 Kanalizácia miestnych častí mesta Stará Turá SO 03 Kanalizácia Topolecká - vysporiadanie pozemkov, vydanie stavebného povolenia, spracovanie a predloženie žiadosti o NFP, výber dodávateľa, realizácia	2016 - 2017	Mesto Stará Turá, AQUATUR a.s., PreVaK, s.r.o.	0
Vybudovanie vodovodu a kanalizácie Trávniky - vysporiadanie pozemkov, spracovanie a predloženie žiadosti o NFP, výber dodávateľa, realizácia	2016 - 2017	AQUATUR a.s., PreVaK, s.r.o., Mesto Stará Turá	80 000
Kanalizácia miestnych častí mesta Stará Turá - SO 05 Kanalizácia Drgoňova dolina, Durcova dolina a Černochovej Vrch - vysporiadanie pozemkov, spracovanie a predloženie žiadosti o NFP, výber dodávateľa, realizácia	2016 - 2017	AQUATUR a.s., PreVaK, s.r.o., Mesto Stará Turá	0
Opatrenie č. 3.2 Investície do znižovania znečistenia ovzdušia			
Aktivity 3.2.1 Aktivity súvisiace s modernizáciou tepelného hospodárstva - okruh ÚK a TUV VS3, VS4, VS5 Stará Turá vrátane výmeny rozvodov	2016 - 2017	Mesto Stará Turá, Technotur s.r.o.	15 000
Opatrenie č. 3.3 Intervencie do boja s odpadmi			
Aktivity 3.2.1 Rekultivácia environmentálnych záťaží - skládka Drahy - spracovanie PD, vydanie stavebného povolenia, spracovanie a predloženie žiadosti o NFP, výber dodávateľa, realizácia	2016 - 2017	Mesto Stará Turá	15 000
Opatrenie č. 3.4 Ochrana pred povodňami			
Aktivita 3.3.2 Rekonštrukcia a rozšírenie hrádzí suchého poldra Trávniky na Brezovskom potoku – vyvolanie rokovania s Povodím Váhu o spracovaní PD a predložení žiadosti o dotáciu	2017	Mesto Stará Turá	85 963

6 Finančná časť

Finančná časť obsahuje finančné zabezpečenie jednotlivých opatrení a aktivít, inštitucionálnu a organizačnú stránku realizácie programu rozvoja mesta.

Táto časť obsahuje:

- finančný rámec pre realizáciu PHSR
- model viaczdrojového financovania jednotlivých opatrení, aktivít (projektov) za účasti sociálno-ekonomických partnerov v území v prepojení na programový rozpočet obce,
- indikatívny finančný plán na celú realizáciu PHSR,
- hodnotiacu tabuľku pre výber projektov.

V nadväznosti na programovú časť, hlavne formulár P4 – Formulár na prípravu projektov a formulár č. P 3 - Súhrnný prehľad projektových zámerov mesta, zabezpečil riadiaci tím spracovanie finančnej časti vo forme Finančného rámca pre realizáciu PHSR (Formulár č. F 2), ktorý je súhrnným prehľadom plánovaných projektov a aktivít a zároveň indikatívnym finančným plánom PHSR.

Finančný rámec na realizáciu PHSR pre potreby súhrnného prehľadu plánovaných projektov a aktivít je vlastne tabuľka s podrobnou štruktúrou plánovaných finančných prostriedkov na opatrenia, projekty a aktivity PHSR na celé jeho obdobie a môže obsahovať aj podmienky a predpoklady jeho plnenia na základe možných scenárov vývoja. Dobre naplánovaný finančný rámec vytvára predpoklady na zvládnutie realizácie PHSR v súlade s reálnymi možnosťami mesta, aby strategický dokument nezostal len na papieri. Táto tabuľka tvorí samostatnú prílohu k PHSR.

Návrh finančného rámca bol prerokovaný v pracovných skupinách a s partnermi. Schválený indikatívny rozpočet bude zapracovaný do programového rozpočtu samosprávy. Riadiaci tím zabezpečil rozpracovanie Indikatívneho finančného plánu do akčných plánov v realizačnej časti ako aj do modelu viaczdrojového financovania, tzv. intervenčnej matice. Tie sú rozpracované v tabuľkách nižšie, zvlášť pre každú prioritnú oblasť, pričom pri ich tvorbe sa vychádzalo z formulárov č. P 1 - Prehľad opatrení, projektov a aktivít podľa oblastí a vyššie spomínaného Finančného rámca na realizáciu PHSR pre potreby súhrnného prehľadu plánovaných projektov a aktivít.

Tabuľka 49 Model viaczdrojového financovania – intervenčná matica (Formulár č. F 3)

Viaczdrojové financovanie							
Prioritná oblasť - hospodárska	Celkové náklady	Verejné zdroje					Súkromné zdroje
		EÚ	Štát	VÚC	Obec/ Mesto	Spolu	
Projekt 1.1.1. Rekonštrukcia budovy bývalých detských jasí na Ul. gen. M. R. Štefánika na obchodno-kancelárske priestory	72 000	54 000	6 000	0	12 000	72 000	0
Projekt 1.2.1.1 Výstavba bytového domu na Ul. Hlubockého	750 000	0	300 000	0	450 000	750 000	0
Projekt 1.2.1.2 Výstavba dvoch bytových domov – Námestie slobody	1 500 000	0	600 000	0	900 000	1 500 000	0
Projekt 1.2.1.3 Prestavba Domu špecialistov na bytový polyfunkčný dom	760 000	0	300 000	0	460 000	760 000	0
Projekt 1.3.1.1 Cyklochodník St. Turá - Narcie – Hlavina - Nová Lhota	807 000	689 985	76 665	0	40 350	807 000	0
Projekt 1.3.1.2 Cyklochodník Stará Turá - Dubník - Kostolné	312 000	266 760	29 640	0	15 600	312 000	0
Projekt 1.3.1.3 Výstavba cyklochodníka, lesoparku a náučného chodníka v lokalite Dubník	512 000	437 760	48 640	0	25 600	512 000	0
Projekt 1.3.1.4 Výstavba samostatného cyklistického chodníka z mesta smerom k areálu bývalej Chirany vrátane infraštruktúry pre cyklistickú dopravu (altánky, stojany, koše)	212 000	181 260	201 40	0	10 600	212 000	0
Projekt 1.3.2.1 Rekonštrukcia NKP Husitská veža	52 000	0	49 400	0	2 600	52 000	0
Projekt 1.3.2.2 Rekonštrukcia DK Paprad' a zníženie energetických nákladov zateplením a využitím solárnej energie	442 000	377 910	41 990	0	22 100	442 000	0
Projekt 1.3.3.1 Vybudovanie detského ihriska Kujanovec	10 500	0	0	0	2 000	2 000	8 500
Projekt 1.3.3.2 Vybudovanie detského ihriska Súš – Trávniky	10 500	0	0	0	2 000	2 000	8 500
Projekt 1.3.3.3 Vybudovanie detského ihriska Paprad'	10 500	0	0	0	2 000	2 000	8 500
Projekt 1.3.3.4 Vybudovanie detského ihriska Drgoňova dolina	10 500	0	0	0	2 000	2 000	8 500
Projekt 1.3.3.5 Multifunkčné ihrisko v lokalite Nad Chiranou	81 500	0	64 000	0	17 500	81 500	0
Projekt 1.3.3.6 Workoutové ihrisko pre mladých	19 500	0	0	0	10 500	19 500	9 000
Spolu	5 562 000	2 007 675	1 536 475	0	1 974 850	5 519 000	43 000

PROGRAM HOSPODÁRSKEHO A SOCIÁLNEHO ROZVOJA MESTA STARÁ TURÁ NA ROKY 2016 - 2022

Viaczdrojové financovanie							
Prioritná oblasť - sociálna	Celkové náklady	Verejné zdroje					Súkromné zdroje
		EÚ	Štát	VÚC	Obec/ Mesto	Spolu	
Projekt 2.1.1.1 Rekonštrukcia a rozšírenie existujúcich miestnych komunikácií vrátane budovania chodníkov pre peších a upokojených komunikácií	810 000	0	200 000	0	610 000	810 000	0
Projekt 2.1.1.2 Parkovisko na Ul. Hurbanovej v Starej Turej	173 239	0	0	0	173 239	173 239	0
Projekt 2.1.1.3 Parkovisko v lokalite Hlavina	31 000	26 505	2 945	0	1 550	31 000	0
Projekt 2.1.1.4 Rekonštrukcia lávok cez potok	205 000	0	0	0	205 000	20 5000	0
Projekt 2.1.1.5 Rekonštrukcia autobusových zastávok	72 000	0	20 000	0	52 000	72 000	0
Projekt 2.1.2.2 Rekonštrukcia existujúcej rozhlasovej siete a jej rozšírenie do miestnych častí	40 000	0	20 000	0	20 000	40 000	0
Projekt 2.1.3.1 Revitalizácia verejných priestranstiev v centrálnej mestskej zóne (priestor pred DK Javorina a Ul. mierová) a parkové úpravy územia vymedzeného Ulicami mierová, SNP a BD	352 000	300 960	33 440	0	17 600	352 000	0
Projekt 2.1.3.2 Regenerácia vnútroblokov mesta Stará Turá	352 000	300 960	33 440	0	17 600	352 000	0
Projekt 2.2.1.1 Rekonštrukcia MŠ Stará Turá s vybudovaním detských ihrísk a obstaraním materiálo-technického vybavenia	527 000	450 585	50 065		26 350	527 000	0
Projekt 2.2.1.2 Vybudovanie špeciálnych učební ich materiálo-technického vybavenia v rámci priestorov ZŠ Stará Turá a vybavenie IKT učební	52 000	44 460	4 940	0	2 600	52 000	0
Projekt 2.2.1.3 Rekonštrukcia hygienických zariadení v ZŠ Stará Turá, Hurbanova ulica	55 000	0	0	0	55 000	55 000	0
Projekt 2.2.1.4 Výstavba kotolne, rekonštrukcia vykurovania hospodárskeho pavilónu, rekonštrukcia vykurovania telocvične a obslužných priestorov ZŠ Komenského vrátane rozvodov plynu	85 000	0	0	0	45 000	45 000	40 000
Projekt 2.2.1.5 Zateplenie obvodového plášťa a strechy ZŠ Stará Turá s využitím slnečných kolektorov – budovy Hurbanova č. 128 a telocvična	912 000	779 760	86 640	0	45 600	912 000	0
Projekt 2.2.1.6 Obstaranie materiálo-technologického vybavenia ZŠ – výmena gastrozariadenia a rekonštrukcia elektrických rozvodov v budove na Komenského a telocvični	72 000	0	55 000	0	17 000	72 000	0
Projekt 2.2.1.7 Materiálo-technologické vybavenie tried základnej umeleckej školy	52 500	45 000	5 000	0	2 500	52 500	0
Projekt 2.2.2.1 Prestavba a nadstavba MsÚ, SNP 1/2	805 542	0	0	0	805 542	80 5542	0

PROGRAM HOSPODÁRSKEHO A SOCIÁLNEHO ROZVOJA MESTA STARÁ TURÁ NA ROKY 2016 - 2022

Projekt 2.2.2.2 Rekonštrukcia Domu smútku	350 000	0	0	0	350 000	350 000	0
Projekt 2.2.2.3 Rekonštrukcia hasičskej zbrojnice Stará Turá	84 000	0	72 000	0	12 000	84 000	0
Projekt 2.2.2.4 Rekonštrukcia hasičskej zbrojnice Drgoňova dolina	72 000	0	63 000	0	9 000	72 000	0
Projekt 2.2.2.5 Rekonštrukcia hasičskej zbrojnice Paprad'	15 000	0	13 500	0	1 500	15 000	0
Projekt 2.2.2.6 Rekonštrukcia hasičskej zbrojnice Topolecká	70 000	45 000	5 000	0	20 000	70 000	0
Projekt 2.2.3 Rekonštrukcia objektu polikliniky Stará Turá a zníženie energetických nákladov zateplení a využitím solárnych energie	1 719 244	1 469 953	163 328	0	85 963	1 719 244	0
Spolu	6 906 525	3 463 183	828 298	0	2 575 044	6 866 525	43 000

Viaczdrojové financovanie							
Prioritná oblasť - environmentálna	Celkové náklady	Verejné zdroje					Súkromné zdroje
		EÚ	Štát	VÚC	Obec/ Mesto	Spolu	
Projekt 3.1.2.1 Vybudovanie vodovodu a kanalizácie Trávniky	2 959 552	2 530 417	281 157	0	147 978	2 959 552	0
Projekt 3.1.2.2 Vodovod Topolecká	2 886 734	2 468 157	274 240	0	144 337	2 886 734	0
Projekt 3.3.1 Rozšírenie a modernizácia odpadového hospodárstva	209 000	178 695	19 855	0	10 450	209 000	0
Projekt 3.4.2 Dažďové rigoly na odvedenie dažďových vôd z miestnych komunikácií	209 000	178 695	19 855	0	10 450	209 000	0
Spolu	6 264 286	5 355 964	1 264 500	0	313 215	6 264 286	43 000

Zdroj: vlastné spracovanie

Celkovým prehľadom plánovaných finančných prostriedkov počas celej platnosti schváleného PHSR je Indikatívny rozpočet – sumarizácia na obdobie platnosti PHSR, teda na roky 2016 – 2022. Jeho súčasťou je aj plánovaná rezerva tzv. výkonnostná rezerva, a má priamy vzťah k rozpočtu mesta s dosahom na jeho hospodárenie. Tento indikatívny rozpočet rešpektuje princípy zodpovedného finančného manažmentu.

Jednotlivé sumy tejto tabuľky vychádzajú zo súm uvádzaných vo Formulári č. P 4 - Formulár na prípravu projektov, kde sú rozobrané jednotlivé projekty, ktoré mesto plánuje realizovať v období rokov 2016 - 2020. Jedná sa však o sumy, ktoré sa týkajú spolufinancovania projektu zo strany mesta, prípadne úverových zdrojov, teda majú priamy dopad na rozpočet mesta.

Tabuľka 50 Indikatívny rozpočet – sumarizácia (Formulár č. F 5)

	Rok							Spolu €
	2016	2017	2018	2019	2020	2021	2022	
I. Hospodárska oblasť	506 300	66 450	136 100	466 000	450 000	350 000	0	1 974 850
II. Sociálna oblasť	132 900	322 363	1 058 281	589 000	154 500	139 000	179 000	2 575 044
III. Environmentálna oblasť	0	47 978	100 000	200	46 687	110 350	8 000	313 215
Spolu	639 200	436 791	1 294 381	1 055 200	651 187	599 350	187 000	4 863 109

Riadiaci tím tiež vypracoval návrhy hodnotiacich tabuliek podľa oblastí – politik k navrhnutým opatreniam pre výber projektov v súlade s finančno-ekonomickými možnosťami v súlade s formulárom č. F 3 - Hodnotiace tabuľky pre výber projektov. Tieto tabuľky tvoria samostatnú prílohu k PHSR.

7 Záver

Tabuľka 51 Schválenie PHSR (Formulár č. Z 1)

Schválenie PHSR	
Názov dokumentu	Program hospodárskeho a sociálneho rozvoja mesta Stará Turá na roky 2016 - 2022
Štruktúra dokumentu	<p>Časť 1 – Analytická časť Analytická časť obsahuje komplexné hodnotenie a analýzu východiskovej situácie mesta s väzbami na širšie územie.</p> <p>Časť 2 – Strategická časť Táto časť obsahuje stratégiu rozvoja územia pri zohľadnení jeho vnútorných špecifik a určuje hlavné ciele a priority rozvoja mesta.</p> <p>Časť 3 – Programová časť Obsahuje najmä zoznam opatrení a aktivít na zabezpečenie realizácie PHSR.</p> <p>Časť 4 – Realizačná časť Zameriava sa na popis postupov inštitucionálneho a organizačného zabezpečenia realizácie PHSR mesta, systém monitorovania a hodnotenia plnenia PHSR s ustanovením merateľných ukazovateľov, tiež vecný a časový harmonogram realizácie PHSR formou akčných plánov</p> <p>Časť 5 – Finančná časť Obsahuje finančné zabezpečenie jednotlivých opatrení a aktivít, inštitucionálnu a organizačnú stránku realizácie PHSR mesta.</p>
Spracovanie	<p>Program hospodárskeho a sociálneho rozvoja mesta Stará Turá na roky 2016 - 2022 (ďalej len „PHSR 2016 - 2022“) bol spracovaný v súlade s Metodikou na vypracovanie programu hospodárskeho a sociálneho rozvoja obce/obcí/VÚC, ktorá bola vydaná Ministerstvom dopravy, výstavby a regionálneho rozvoja SR vo februári 2015 a to v nadväznosti na novelu Zákona o podpore regionálneho rozvoja schválenej vládou SR 1. januára 2015.</p> <p>PHSR bol spracovaný externými odborníkmi v spolupráci s pracovníkmi Kopaničiarsky región – miestna akčná skupina (ďalej len KR - MAS) a pracovníkmi samosprávy</p> <p>Spracovanie dokumentu prebiehalo v termíne od jún 2014 – do júna 2015.</p> <ul style="list-style-type: none"> - Pracovné skupiny boli zložené z vedenia mesta, zamestnancov MsÚ, poslancov MsZ, podnikateľov, tretieho sektora a členov komisií - Spracovania PHSR sa zúčastnili aj rozpočtové a príspevkové organizácie zriaďovateľskej pôsobnosti mesta - Súčasťou prieskumu boli aj mimovládne organizácie a podnikateľské subjekty v meste <p>Zapojenie verejnosti a komunikácia s verejnosťou: zapojenie prostredníctvom dotazníkového prieskumu, informovanie prebiehalo formou www stránky, prostredníctvom zasadnutí MsZ</p> <p><i>Stretnutie riadiaceho tímu:</i> 22. 5. 2015 16. 6. 2015 25. 7. 2015 7. 9. 2015 8. 10. 2015</p> <p>Komunikácia s verejnosťou prebiehala prostredníctvom vyplňania dotazníkov občanmi mesta Stará Turá. Dotazník bol vyplňaný v rámci domácností.</p>

	Rozdaných	200	
	Vrátených	119	
	% vrátených dotazníkov	60 %	
	Náklady na tlač i spracovanie boli financované z rozpočtu KR - MAS.		
Prerokovanie	Verejné pripomienkovanie prebiehalo v termíne. Dokument bol uverejnený na internetovej stránke mesta Stará Turá a informačných tabuliach mesta Stará Turá. Priamo boli oslovené subjekty <i>Technické služby Stará Turá</i> , <i>Technotur s.r.o.</i> , <i>PreVaK, s.r.o.</i> , <i>AQUATUR a.s.</i> , <i>KLIMSTAHL s.r.o.</i> , <i>MIPP SK s.r.o.</i> , <i>Hotel Lipa</i> . Počas verejného pripomienkovania neboli doručené žiadne pripomienky		
Schválenie	2.11.2015		

10. Použitá literatúra a informačné zdroje

1. Územný plán mesta Stará Turá, 2012
2. Stratégia budovania cyklochodníkov a cyklotrás v Kopaničiarskom a Hornáckom regióne, 2014
3. Program hospodárskeho a sociálneho rozvoja Trenčianskeho samosprávneho kraja 2014 – 2020
4. Program odpadového hospodárstva mesta Stará Turá 2011-2015
5. Koncepcia rozvoja tepelného hospodárstva mesta Stará Turá, 2014
6. Komunitný plán sociálnych služieb mesta Stará Turá na roky 2012 – 2016
7. Koncepcia rozvoja cestovného ruchu v regióne pod Veľkou Javorinou a Bradlom
8. Program verejných prác mesta Stará Turá na roky 2009 – 2011
9. Zásobník projektových zámerov miest a obcí Trenčianskeho samosprávneho kraja pre programovacie obdobie 2014 – 2020
10. Program hospodárskeho a sociálneho rozvoja mesta Stará Turá na roky 2007-2013
11. Vytrasovanie jazdeckých ciest v Kopaničiarskom a Hornáckom regióne, 2014
12. Návrhy spoločností mesta Stará Turá (Technotur s.r.o.)
13. Požiadavky odborných útvarov MsÚ Stará Turá
14. Štatistické údaje vyžiadané zo ŠÚ SR Krajská správa Trenčín
15. Štatistické údaje vyžiadané z ÚPSVaR Nové mesto nad Váhom
16. Štatistické údaje poskytnuté z Obvodného úradu životného prostredia v Novom Meste na d Váhom
17. Štatistické údaje poskytnuté zo SHMÚ Bratislava
18. Spoločná príhraničná stratégia udržiteľného rozvoje Hornácka-Kopanic pro léta 2014-2020.
19. Interné materiály mestských organizácií Infotur, Technické služby mesta Stará Turá, Aquatur a.s., Poliklinika s.r.o., Technotur s.r.o., Lesotur s.r.o.
20. Integrovaná stratégia rozvoja územia Kopaničiarskeho regiónu pre roky 2015 - 2022
21. Stratégia rozvoja bežeckého lyžovania a zimnej turistiky v Bielych Karpatoch pre obdobie 2014 – 2020
22. Stratégia rozvoja vidieka 2013 – 2023
23. Operačný program Kvalita životného prostredia
24. Operačný program Integrovaná infraštruktúra
25. Integrovaný regionálny operačný program
26. Program Interreg V-A Slovenská republika – Česká republika
27. Program rozvoja vidieka SR 2014 - 2020
28. Operačný program Výskum a inovácie
29. Operačný program Ľudské zdroje
30. Operačný program Efektívna verejná správa
31. Internetová stránka <http://www.staratura.sk>
32. Internetová stránka <http://www.sopsr.sk>
33. Sčítanie obyvateľov, domov a bytov 2001
34. Internetová stránka <http://www.sazp.sk>

Upozornenie: Tento dokument je vlastníctvom mesta Stará Turá. Akékoľvek vytváranie kópií bez súhlasu mesta Stará Turá je zakázané.

© Mesto Stará Turá, 2015