


Na bicykli okolo Starej Turej



+ MAPA

NA BICYKLI OKOLO STAREJ TUREJ

Mesto Stará Turá leží na úpätí Bielych Karpát pod vrcholom Veľkej Javoriny. V jeho okolí sa nachádza pomerne hustá sieť cykloturistických trás, ktorá umožní vyžiť sa pri jazdení malebným kopaničiarskym krajom horským i cestným cyklistom. Priamo cez mesto prechádza Kopaničiarska cyklomagistrála, neďaleko od mesta vedie Cyklomagistrála Naprieč Považským Inovcom. Medzi nimi i v okolí mesta ich dopĺňa regionálna sieť cykloturistických trás.



Projekt je realizovaný v spolupráci:

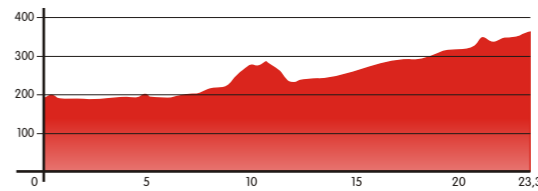


MESTO STARÁ TURÁ

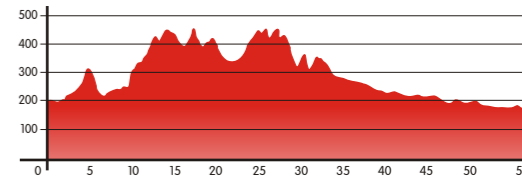


Cykloznačenie realizované: Slovenský cyklokub Stará Turá, SNP 266/1, 916 01 Stará Turá

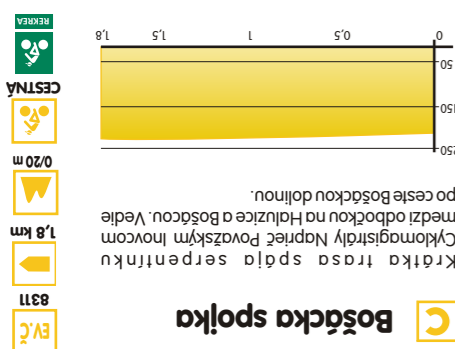
Naprieč Považským Inovcom - II.časť



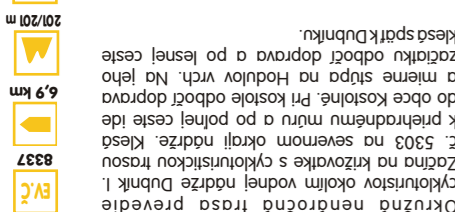
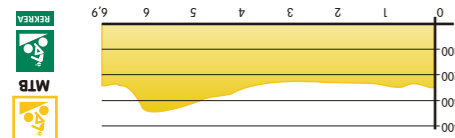
Kopaničiarska cyklomagistrála




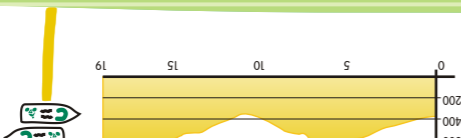
Ďalšou cyklomagistrála spája dolinu Váhu cez Kopaničiarsky región so Záhorím. Začína v obci Považany pri Vážskom kanáli, končí v Senici. Cez Čachtice malebnou dolinou potoka Jablonka popod Čachtický hrad prichádza cez Vadovce na Starú Turá. Odtiaľto severným okrajom mesta prechádza smerom na Paprad, Poradie a Myjavu. V celom úseku vedie krásnym kopaničiarskym podhorským prostredím.




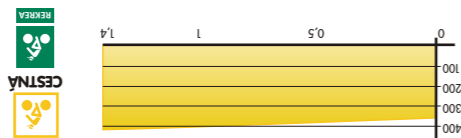
Bošácka spojka



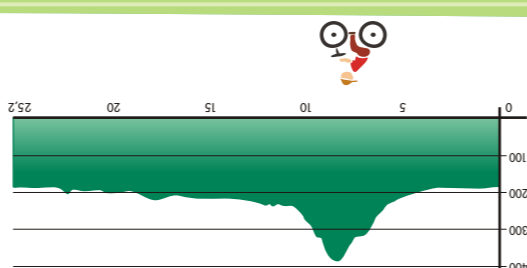
Okruh Dubník - Kostolné



Topolecká - Veľká Javorina



Stará Myjava - Sovinec

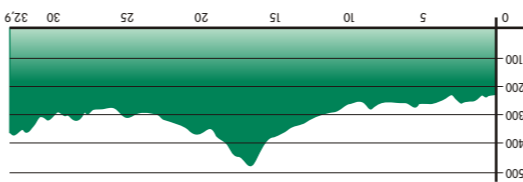



Bátorčkin cyklookruh



Chrtova cykloturistická trasa, ktorá spája dve oblasť Dubník I. a II. Odtiaľto ide do Paprade, kde končí.

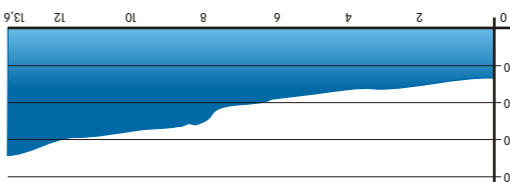
Ďalšou cyklomagistrála spája dolinu Váhu cez Kopaničiarsky región so Záhorím. Začína v obci Považany pri Vážskom kanáli, končí v Senici. Cez Čachtice malebnou dolinou potoka Jablonka popod Čachtický hrad prichádza cez Vadovce na Starú Turá. Odtiaľto severným okrajom mesta prechádza smerom na Paprad, Poradie a Myjavu. V celom úseku vedie krásnym kopaničiarskym podhorským prostredím.



Bošáca - Paprad

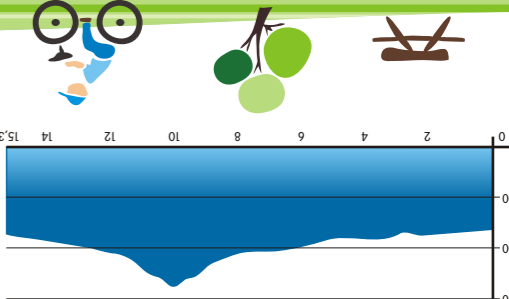


Trasa začína na Myjave na námestí na krížovke viacerých cyklotrás. Vedie k vodnej nádrži (VN) Brestovec a odtiaľto má charakter okruhu. Pri vode pokračovnícia cez Brestovec stúpa nasleduje zjazd do Staré Myjavy (možnosť odbočenia k VN Stará Myjava) a späť do obce Brestovec a odtiaľto má charakter okruhu. Pri vode pokračovnícia cez Brestovec stúpa nasleduje zjazd do Staré Myjavy (možnosť odbočenia k VN Stará Myjava) a späť do obce Brestovec a odtiaľto má charakter okruhu.

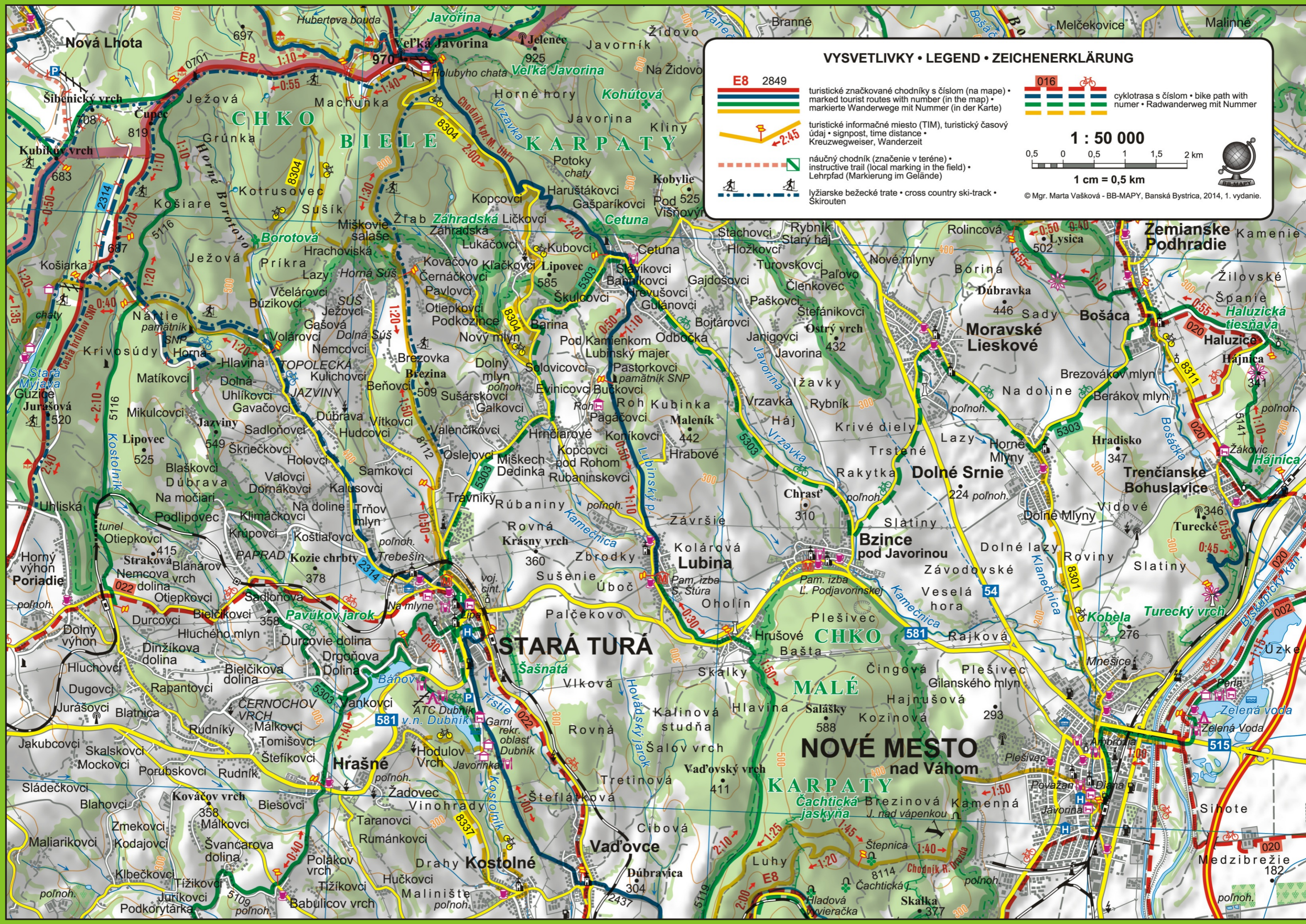


Stará Turá - hranica SR-ČR (Nová Lhota)

Nová cykloturistická trasa prepája mesto Stará Turá s okolím a českými cyklotrasami. Začína v obci Brestovec a odtiaľto má charakter okruhu. Pri vode pokračovnícia cez Brestovec stúpa nasleduje zjazd do Staré Myjavy (možnosť odbočenia k VN Stará Myjava) a späť do obce Brestovec a odtiaľto má charakter okruhu.



Okruh Brestovec - Myjava



VYSVETLIVKY • LEGEND • ZEICHENERKLÄRUNG

	turistické značované chodníky s číslom (na mape) • marked tourist routes with number (in the map) • markierte Wanderwege mit Nummer (in der Karte)		cyklotrasa s číslom • bike path with numer • Radwanderweg mit Nummer
	turistické informačné miesto (TIM), turistický časový údaj • signpost, time distance • Kreuzwegweiser, Wanderzeit	<p>1 : 50 000</p> <p>0,5 0 0,5 1 1,5 2 km</p> <p>1 cm = 0,5 km</p>	
	náučný chodník (značenie v teréne) • instructive trail (local marking in the field) • Lehrpfad (Markierung im Gelände)	© Mgr. Marta Vašková - BB-MAPY, Banská Bystrica, 2014, 1. vydanie.	
	lyžiarske bežecké trate • cross country ski-track • Skirouten		