

Ing. Richard Bunčiak

Geodetická kancelária

Názov: Ing. Richard Bunčiak – Geodetická kancelária
Adresa sídla: Gen. M. R. Štefánika 366/68, 916 01 Stará Turá
Štatutárny zástupca: Ing. Richard Bunčiak
Prevádzka: Športová 675/1, 916 01 Stará Turá
Mobil: +421 904 291 986
E-mail: bunciak@stura.sk
IČO: 40 273 563
DIČ: SK 1048161609
Bankové spojenie: Tatra banka, a.s.
IBAN: SK79 1100 0000 0026 2572 4868

Geodetická kancelária vznikla v apríli 2003. Hlavným predmetom činnosti sú geodetické práce realizované v oblasti katastra nehnuteľností, inžinierskej geodézie, investičnej výstavby a špeciálnej inžinierskej geodézie.

Realizované vybrané geodetické a kartografické činnosti (§6 Zákona č. 215/1995 Z.z.) sú vykonávané pod vedením a odborným dohľadom autorizovaných inžinierov geodetov a kartografov.

Kancelária disponuje modernou meračskou a výpočtovou technikou, pomocou ktorej uplatňuje najnovšie geodetické technológie a vyhodnocovacie postupy.

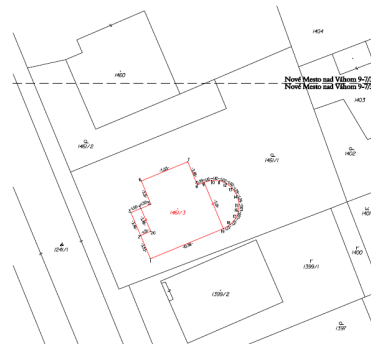


Prečo si pre spoluprácu vybrať práve nás?

- **Skúsenosti.** Dlhoročná prax v odbore geodézia a kartografia je zárukou, že nami vyhotovené geodetické práce zodpovedajú aktuálnym právnym normám, ktoré sa na ne vzťahujú. Máme bohaté skúsenosti s geometrickými plánmi všetkých druhov, s mapovaním, ako aj s vytyčovaním stavieb a vlastníckych hraníc pozemkov v teréne.
- **Komplexný prístup** ku zákazke. Ponúkame Vám ucelené riešenie – od zamerania a vyhotovenia geometrického plánu, cez prípravu kúpno-predajných, darovacích, resp. iných zmlúv, až po žiadosť o zápis geometrického plánu do katastra nehnuteľností vrátane podania žiadosti a vyzdvihnutia aktuálneho listu vlastníctva. V prípade potreby Vám odporučíme advokátsku kanceláriu, ktorá má prax pri riešení sporov týkajúcich sa nehnuteľností alebo ďalších obchodných partnerov, s ktorými spolupracujeme.
- **Informovanosť.** Budeme Vás priebežne informovať o overovacom konaní na Správe katastra v prípade vyhotovovania geometrického plánu.
- **Bezplatné poradenstvo** v oblasti geodézie, katastra a to nielen počas vyhotovovania zákazky, ale kedykoľvek ho budete potrebovať. Nemusíte byť našim klientom, aby sme Vám poradili zdarma.
- **Spôľahlivosť** a dodržanie termínov. Garantujeme Vám kvalitu a presnosť vykonávaných prác a dodržiavanie dohodnutých dodacích lehôt je u nás samozrejmosťou.
- **Flexibilita.** K dispozícii sme pre Vás 7 dní v týždni 12 hodín denne.
- **Komfort.** Administratívnu časť vieme riešiť aj elektronickou formou.
- **Kvalita za rozumnú cenu.** Pri cenových kalkuláciách sa snažíme ku každému zákazníkovi pristupovať osobitne s možnosťou uplatnenia množstvej zľavy.

Kataster nehnuteľností

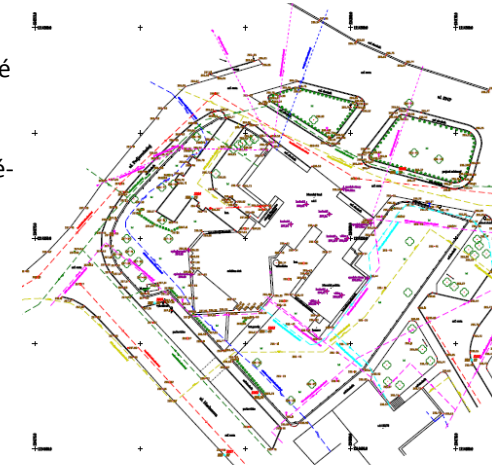
- Geometrické plány najmä na:
 - zameranie rozostavanej stavby
 - zameranie stavby k vydaniu kolaudačného rozhodnutia
 - rozdelenie alebo zlúčenie nehnuteľností
 - úpravu hranice nehnuteľností
 - určenie vlastníckych práv k nehnuteľnostiam
 - vyznačenie vecného bremena
- Vytyčovanie hraníc pozemkov
- Geodetické podklady pre majetkovoprávne usporiadania
- Identifikácie parciel
- Výkupové elaboráty



Ing. Richard Buncik Katastrálna inžinierska firma Štefánikova 675/1, Sládkovičovo 004 011 900, katal@buncik.sk 020 2 4827000		Titulársky Nové Mesto nad Váhom 9-202 Starý Tadiš Dňa: 22.09.2014 Invo: 9-202/24
GEOMETRICKÝ PLÁN		
Vypracoval: 04.04.2014 Ing. Michal Hájek Titulársky inžinier inžinierska firma inžinierska firma inžinierska firma	Načrtnutý: Ing. Richard Buncik Titulársky inžinier inžinierska firma inžinierska firma inžinierska firma	Ošetroval: Ing. Richard Buncik Titulársky inžinier inžinierska firma inžinierska firma inžinierska firma
04.04.2014 004 011 900, katal@buncik.sk 020 2 4827000	22.09.2014 9-202/24	04.04.2014 004 011 900, katal@buncik.sk 020 2 4827000

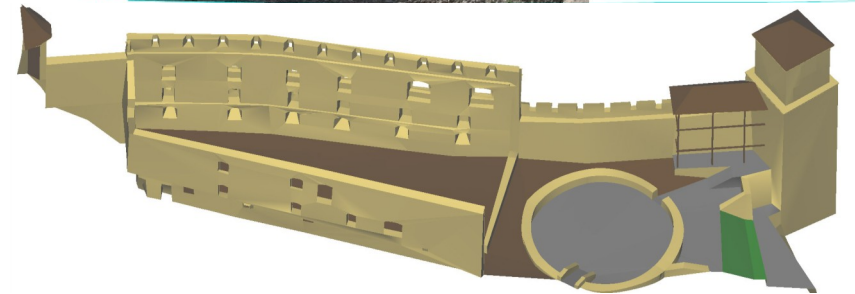

Inžinierska geodézia

- Predprojektové polohopisné a výškopisné zameranie územia
- Vytyčovanie stavebných objektov
- Kontrolné meranie a zameranie skutočného stavu vyhotovenia stavieb
- Geodetická dokumentácia k vydaniu kolaudačného rozhodnutia stavby
- Zameranie a vyhotovenie dokumentácie skutočného stavu budov.
- Informatívny zakres inžinierskych sietí
- Zameranie priebehu vytyčených inžinierskych sietí jednotlivými správcami IS



Špeciálna inžinierska geodézia

- Pozemná fotogrametria
- Zameranie skutočného stavu historických objektov
- Vyhotovenie 3D modelov objektov
- Výpočet kubatúr



Ostatné služby

- Vyhotovovanie zmlúv o prevode vlastníckeho práva
- Vyhotovovanie návrhov na vklad vlastníckeho práva do katastra nehnuteľností
- Vyhotovovanie žiadostí na správu katastra
- Konzultácie a poradenstvo v oblasti katastra nehnuteľnosti
- Zabezpečenie podkladov z katastra nehnuteľností